

KÚPNA ZMLUVA

o prevode vlastníctva nehnuteľností podľa §588 a nasl. Občianskeho zákonníka

predávajúci:

1. RÍMSKOKATOLÍCKA CIRKEV, FARNOSŤ TAJOV
so sídlom: Tajov č.60, 976 34 Tajov
IČO: 31938507
DIČ: 2021428805
Bankové spojenie: 502760094/0900
štatutárny orgán: Mgr.Jozef PETRÍK, štatutárny zástupca Farnosti Tajov
(v ďalšom len „predávajúci“ 1)
2. OBEC TAJOV - Obecný úrad
so sídlom: Tajov č.79, 976 34 Tajov
IČO: 00313882
DIČ: 2021103821
Bankové spojenie: 1224245001/5600
štatutárny orgán: Ladislav SUROVČÍK, štatutárny zástupca Obce Tajov
(v ďalšom len „predávajúci“ 2)
3. OBEC KORDÍKY – Obecný úrad
so sídlom: Kordíky č.56, Kordíky, pošta 976 34 Tajov
IČO: 00313530
DIČ: 2021115866
Bankové spojenie: 1223584001/5600
štatutárny orgán: Ján ZÁCHENSKÝ, štatutárny zástupca Obce Kordíky
(v ďalšom len „predávajúci“ 3)
4. OBEC KRÁLIKY - Obecný úrad
so sídlom: Kráľická ulica č.96/48, Králiky, pošta 976 34 Tajov
IČO: 00313548
DIČ: 2021115877
Bankové spojenie: 12923312/0200
štatutárny orgán: Ivan ŠKAMLA, štatutárny zástupca Obce Králiky
(v ďalšom len „predávajúci“ 4)
5. OBEC RIEČKA - Obecný úrad
so sídlom: Riečka č.125, Riečka, pošta 974 01 Banská Bystrica
IČO: 00313785
DIČ: 2021115910
Bankové spojenie: 1245605002/5600
štatutárny orgán: ing.Marián SPIŠIAK štatutárny zástupca Obce Riečka
(v ďalšom len „predávajúci“ 5)

kupujúci:

1. Peter GREGOR, rodený Gregor, občan SR
rod. číslo 610408/7209
narodený: 8.4.1961
trvale bytom Banská Bystrica, Bakossova ul.č.18, SR
(v ďalšom len „kupujúci“)

Zmluvné strany sa dohodli na uzavretí tejto kúpnej zmluvy za nasledovných podmienok a v nasledovnom rozsahu:

Č l á n o k I.

Predmet zmluvy

1.1. RÍMSKOKATOLÍCKA CIRKEV, FARNOSŤ TAJOV so sídlom Tajov č.60, 976 34 Tajov IČO:31938507, v mene ktorej koná farár Mgr.Jozef PETRÍK štatutárny zástupca Farnosti Tajov, vyhlasuje, že je podielovým spoluvlastníkom nehnuteľnosti vedenej Okresným úradom v Banskej Bystrici, katastrálnym odborom, zapísanej na:

LV č.1543, k.ú.Tajov, a to:

- parcela reg."C" č.511/41– trvalé trávne porasty o výmere 256 m²
vo veľkosti spoluvlastníckeho podielu 1/2

1.2. OBEC TAJOV - Obecný úrad so sídlom Tajov č.79, 976 34 Tajov, IČO: 00313882, v mene ktorej koná starosta Ladislav SUROVČÍK štatutárny zástupca Obce Tajov, vyhlasuje, že je podielovým spoluvlastníkom nehnuteľnosti vedenej Okresným úradom v Banskej Bystrici, katastrálnym odborom, zapísanej na:

LV č.1542, k.ú.Tajov, a to:

- parcela reg."C" č.511/40– trvalé trávne porasty o výmere 1563 m²
vo veľkosti spoluvlastníckeho podielu 1/4

LV č.1543, k.ú.Tajov, a to:

- parcela reg."C" č.511/41– trvalé trávne porasty o výmere 256 m²
vo veľkosti spoluvlastníckeho podielu 1/8

Predávajúci 2/ rozhodol o predaji predmetu kúpy na riadnom zasadnutí obecného zastupiteľstva, ktoré sa konalo dňa 11.12.2015 v Tajove, Uznesením č.44/2015, ktorým schválilo trojpäťtinovou väčšinou všetkých poslancov v zmysle §9a ods.8 písm. e zákona č138/1991 Zb v znení neskorších predpisov, priamym predajom nehnuteľností. Tento výpis z uznesenia tvorí neoddeliteľnú prílohu kúpnej zmluvy.

1.3. OBEC KORDÍKY so sídlom Kordíky č.56, Kordíky, pošta 976 34 Tajov, IČO: 00313530, v mene ktorej koná starosta Ján ZÁCHENSKÝ, štatutárny zástupca Obce Kordíky, vyhlasuje, že je podielovým spoluvlastníkom nehnuteľnosti vedenej Okresným úradom v Banskej Bystrici, katastrálnym odborom, zapísanej na:

LV č.1542, k.ú.Tajov, a to:

- parcela reg."C" č.511/40– trvalé trávne porasty o výmere 1563 m²
vo veľkosti spoluvlastníckeho podielu 1/4

LV č.1543, k.ú.Tajov, a to:

- parcela reg."C" č.511/41– trvalé trávne porasty o výmere 256 m²
vo veľkosti spoluvlastníckeho podielu 1/8

Predávajúci 3/ rozhodol o predaji predmetu kúpy na riadnom zasadnutí obecného zastupiteľstva, ktoré sa konalo dňa 16.6.2016 v Kordíkoch, Uznesením č.44/2016, ktorým schválilo trojpäťtinovou väčšinou všetkých poslancov v zmysle §9a ods.8 písm. e zákona č138/1991 Zb v znení neskorších predpisov, priamym predajom nehnuteľností. Tento výpis z uznesenia tvorí neoddeliteľnú prílohu kúpnej zmluvy.

1.4. OBEC KRÁLIKY so sídlom Kráľická ulica č.96/48, Králiky, pošta 976 34 Tajov, IČO: 00313548, v mene ktorej koná starosta Ivan ŠKAMLA štatutárny zástupca Obce Králiky, vyhlasuje, že je podielovým spoluvlastníkom nehnuteľnosti vedenej Okresným úradom v Banskej Bystrici, katastrálnym odborom, zapísanej na:

LV č.1542, k.ú.Tajov, a to:

- parcela reg."C" č.511/40– trvalé trávne porasty o výmere 1563 m²
vo veľkosti spoluvlastníckeho podielu 1/4

LV č.1543, k.ú.Tajov, a to:

- parcela reg."C" č.511/41– trvalé trávne porasty o výmere 256 m²
vo veľkosti spoluvlastníckeho podielu 1/8

Predávajúci 4/ rozhodol o predaji predmetu kúpy na riadnom zasadnutí obecného zastupiteľstva, ktoré sa konalo dňa 11.12.2015 v Kráľíoch, Uznesením č.114/2015, ktorým schválilo trojpäťtinovou väčšinou všetkých poslancov v zmysle §9a ods.8 písm. e zákona č138/1991 Zb v znení neskorších predpisov, priamym predajom nehnuteľností. Tento výpis z uznesenia tvorí neoddeliteľnú prílohu kúpnej zmluvy.

Č l á n o k II.

Kúpna cena

1.1 Predávajúci 1/ predáva nehnuteľnosť vymedzenú v bode 2.1. tohto článku, tejto zmluvy vo veľkosti príslušného spoluvlastníckeho podielu 1/2, za kúpnu cenu vo výške 143,50,- Eur (slovom jednoštyridsaťtri eur, päťdesiat centov).

Kúpna cena bola stanovená dohodou zmluvných strán vo výške 7 Eur/ m² (slovom sedem eur za meter štvorcový). Kupujúci sa zaväzuje uhradiť predávajúcemu 1/ kúpnu cenu v hotovosti do pokladne Farnosti Tajov, v deň podpisu tejto zmluvy, čo predávajúci 1/ potvrdí vydaním príjmového pokladničného dokladu.

1.2 Predávajúci 2/ predáva nehnuteľnosť vymedzenú v bode 2.1. tohto článku, tejto zmluvy vo veľkosti príslušného spoluvlastníckeho podielu 1/8, za kúpnu cenu vo výške 76,88,- Eur (slovom sedemdesiatšesť eur, osemdesiatosem centov).

Predávajúci 2/ predáva nehnuteľnosť vymedzenú v bode 2.2. tohto článku, tejto zmluvy vo veľkosti príslušného spoluvlastníckeho podielu 1/4, za kúpnu cenu vo výške 157,50,- Eur (slovom jednosťpäťdesiatšesť eur, päťdesiat centov).

Kúpna cena bola stanovená obecným zastupiteľstvom v Uznesení č.44/2015 zo dňa 11.12.2015 vo výške 15 Eur/ m² (slovom pätnásť eur za meter štvorcový). Kupujúci sa zaväzuje uhradiť predávajúcemu 2/ kúpnu cenu v hotovosti do pokladne Obecného úradu Tajov, v deň podpisu tejto zmluvy, čo predávajúci 2/ potvrdí vydaním príjmového pokladničného dokladu.

1.3 Predávajúci 3/ predáva nehnuteľnosť vymedzenú v bode 2.1 tohto článku, tejto zmluvy vo veľkosti príslušného spoluvlastníckeho podielu 1/8, za kúpnu cenu vo výške 76,88,- Eur (slovom sedemdesiatšesť eur, osemdesiatosem centov).

Predávajúci 3/ predáva nehnuteľnosť vymedzenú v bode 2.2 tohto článku, tejto zmluvy vo veľkosti príslušného spoluvlastníckeho podielu 1/4, za kúpnu cenu vo výške 157,50,- Eur (slovom jednosťpäťdesiatšesť eur, päťdesiat centov).

Kúpna cena bola stanovená obecným zastupiteľstvom v Uznesení č.44/2016 zo dňa 16.6.2016 vo výške 15 Eur/ m² (slovom sedem eur za meter štvorcový). Kupujúci sa zaväzuje uhradiť predávajúcemu 3/ kúpnu cenu v hotovosti do pokladne Obecného úradu Kordíky, v deň podpisu tejto zmluvy, čo predávajúci 3/ potvrdí vydaním príjmového pokladničného dokladu.

1.4 Predávajúci 4/ predáva nehnuteľnosť vymedzenú v bode 2.1 tohto článku, tejto zmluvy vo veľkosti príslušného spoluvlastníckeho podielu 1/8, za kúpnu cenu vo výške 76,88,- Eur (slovom sedemdesiatšesť eur, osemdesiatosem centov).

Predávajúci 4/ predáva nehnuteľnosť vymedzenú v bode 2.2 tohto článku, tejto zmluvy vo veľkosti príslušného spoluvlastníckeho podielu 1/4, za kúpnu cenu vo výške 157,50,- Eur (slovom jednosťpäťdesiatšesť eur, päťdesiat centov).

Kúpna cena bola stanovená obecným zastupiteľstvom v Uznesení č.114/2015 zo dňa 11.12.2015 vo výške 15 Eur/ m² (slovom sedem eur za meter štvorcový). Kupujúci sa zaväzuje uhradiť predávajúcemu 4/ kúpnu cenu v hotovosti do pokladne Obecného úradu Králiky, v deň podpisu tejto zmluvy, čo predávajúci 4/ potvrdí vydaním príjmového pokladničného dokladu.

1.5 Predávajúci 5/ predáva nehnuteľnosť vymedzenú v bode 2.1 tohto článku, tejto zmluvy vo veľkosti príslušného spoluvlastníckeho podielu 1/8, za kúpnu cenu vo výške 35,88,- Eur (slovom tridsaťpäť eur, osemdesiatosem centov).

Predávajúci 5/ predáva nehnuteľnosť vymedzenú v bode 2.2 tohto článku, tejto zmluvy vo veľkosti príslušného spoluvlastníckeho podielu 1/4, za kúpnu cenu vo výške 73,50,- Eur (slovom sedemdesiattri eur, päťdesiat centov).

Kúpna cena bola stanovená obecným zastupiteľstvom v Uznesení č.5-5/2015 zo dňa 7.6.2016 vo výške 7 Eur/ m² (slovom sedem eur za meter štvorcový). Kupujúci sa zaväzuje uhradiť predávajúcemu 5/ kúpnu cenu v hotovosti do pokladne Obecného úradu Riečka, v deň podpisu tejto zmluvy, čo predávajúci 5/ potvrdí vydaním príjmového pokladničného dokladu.

Č l á n o k III.

Osobitné ustanovenia

1. Predávajúci 1/, 2/, 3/, 4/ a 5/ prehlasujú, že na prevádzané nehnuteľnosti vymedzené v bode 2.1 a 2.2. tohto článku, tejto zmluvy, nie je vedená exekúcia, neviaznu na nich žiadne dlhy, vecné bremená a iné ťarchy a že teda nie sú zaťažené žiadnymi právami tretích osôb.

2. Kupujúci vyhlasuje, že sa oboznámil so stavom prevádzaných nehnuteľností, a to obhliadkou na mieste samom a tieto kupuje v stave, v akom stoja a ležia.
3. Účastníci zmluvy sa dohodli, že náklady na vyhotovenie geometrického plánu, vytýčenie pozemku, odmenu za vypracovanie kúpnej zmluvy a správny poplatok za vklad vlastníckeho práva zaplatí kupujúci.

Č l á n o k IV.

Nadobudnutie vlastníctva:

1. Kupujúci nadobudne vlastnícke právo ku kupovaným nehnuteľnostiam vkladom vlastníckeho práva do Katastra nehnuteľností na Okresnom úrade v Banskej Bystrici, katastrálnom odbore.
2. Zmluvné strany sa zaväzujú poskytnúť si vzájomnú súčinnosť potrebnú v konaní o povolenie vkladu vlastníckeho práva do katastra nehnuteľností v prospech kupujúceho na príslušnom katastrálnom odbore.
3. Predávajúci 1/, 2/, 3/, 4/ a 5/ podpísaním tejto zmluvy splnomocňujú kupujúceho Petra Gregora na podanie návrhu na vklad vlastníckeho práva do katastra nehnuteľností a na všetky úkony spojené s vkladovým konaním až do úspešného prevodu vlastníckych práv.
3. Zmluvné strany sa dohodli, že návrh na vklad vlastníckeho práva do katastra nehnuteľností podá bez zbytočného odkladu kupujúci, po podpise tejto kúpnej zmluvy a zabezpečí všetky úkony spojené s vkladovým konaním.

Č l á n o k V.

Záverečné ustanovenia

1. Táto zmluva sa vyhotovuje písomne. Akékoľvek zmeny alebo doplnky k nej, je možné robiť len formou písomných dodatkov, podpísaných všetkými účastníkmi zmluvy.
2. Zmluvné strany zhodne prehlasujú, že obsahu tejto zmluvy porozumeli, na tomto právnom úkone sa dohodli dobrovoľne, bez nátlaku vedomí si právnych následkov svojho konania. Prejav ich vôle je slobodný a vážny a keďže znenie tejto zmluvy je v plnom súlade s ich prejavenu vôľou, túto na znak súhlasu s jej obsahom vlastnoručne podpísali.
3. Zmluva nadobúda platnosť dňom podpisu zmluvnými stranami. Účastníci sú viazaní zmluvným prejavom, ktorý obsahuje táto listina. Právne účinky prevodu nastanú po rozhodnutí o povolení vkladu vlastníckeho práva do katastra nehnuteľností.
4. Táto zmluva sa vyhotovuje v ôsmich rovnopisoch, z ktorých po jednom obdržia účastníci zmluvy a ostatné dva rovnopisy budú predložené spolu s návrhom na vklad vlastníckeho práva k nehnuteľnosti Okresnému úradu katastrálny odbor Banská Bystrica, pre potreby vkladového konania.

v Banskej Bystrici dňa9.12.....2016

Predávajúci 1/:



RÍMSKO-KATOLICKÁ CIRKEV
farnosť sv. Jána Krstiteľa
870 04 TAJOV


Kupujúci:



Rímskokatolícka Cirkev, FARNOSŤ TAJOV
Mgr. Jozef PETRÍK
štatutárny zástupca Farnosti Tajov

Peter GREGOR

Predávajúci 2/:



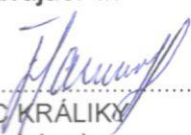
OBEC TAJOV
Obecný úrad
Ladislav SUROVČÍK
štatutárny zástupca Obce Tajov

Predávajúci 3/:



OBEC KORDÍKY
Obecný úrad
Ján ZÁCHENSKÝ
štatutárny zástupca Obce Kordíky

Predávajúci 4/:



OBEC KRÁLIKY
Obecný úrad
Ivan ŠKAMLA
štatutárny zástupca Obce Králiky

Predávajúci 5/:



OBEC RIEČKA
Obecný úrad
ing. Marián SPIŠIAK
štatutárny zástupca Obce Riečka



Geometrický plán je podkladom na právne úkony, keď údaje doterajšieho stavu výkazu výmer sú zhodné s údajmi platných výpisov z katastra nehnuteľností.

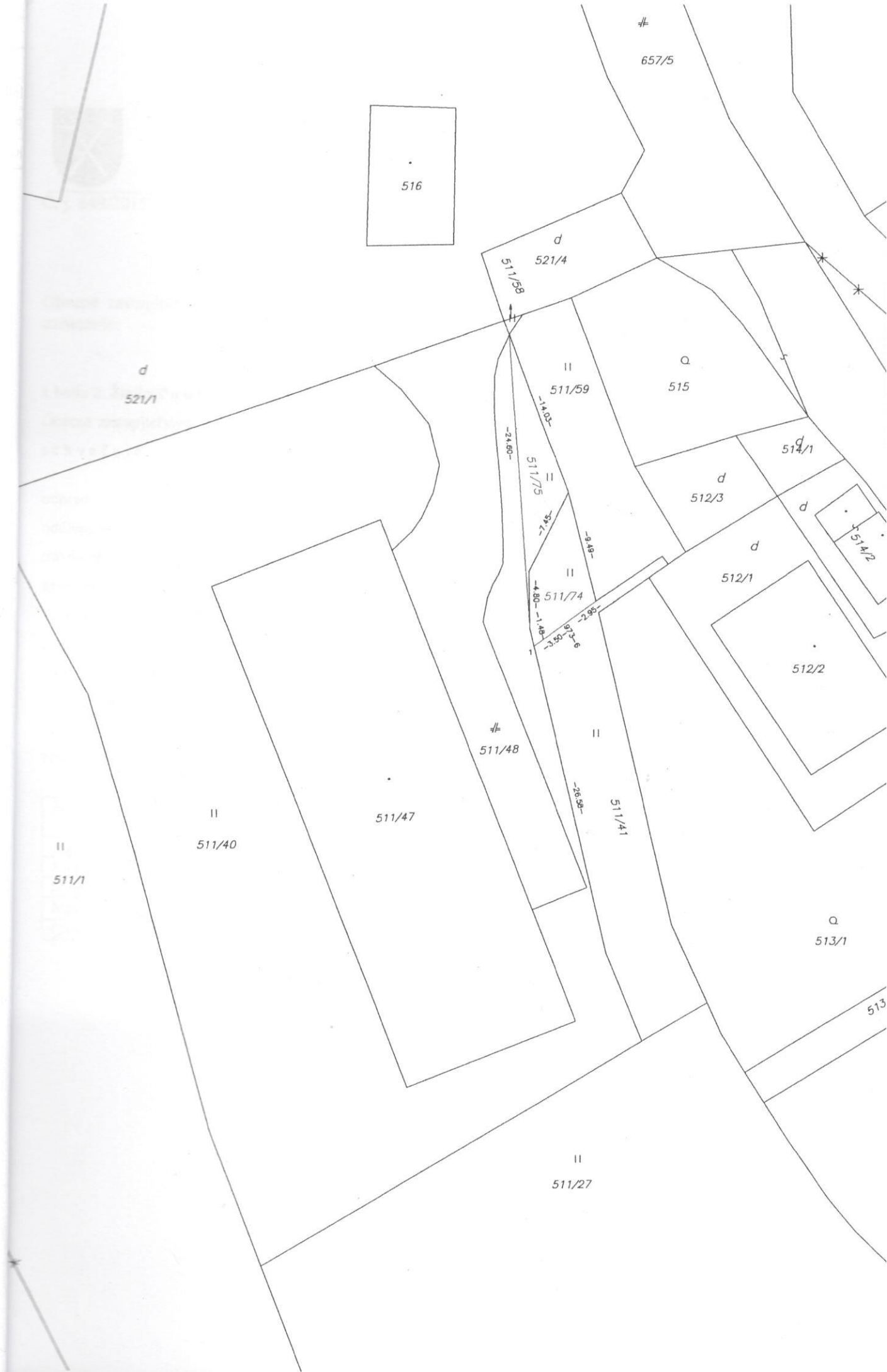
Jaroslav Vajda-Geoplán Trieda SNP č.75 Banská Bystrica IČO: 43260233 mail: geoplan.vajda@bbxnet.sk	Kraj	Banskobystrický	Okres	Banská Bystrica	Obec	Tajov
	Kat. územie	Tajov	Číslo plánu	43260233-143/2015	Mapový list č.	Banská Bystrica 9-3/21
GEOMETRICKÝ PLÁN na oddelenie pozemkov p.č.511/74 a 511/75						

Vyhotovil		Autorizačne overil		Úradne overil	
Meno: Ing. Jaroslav Vajda		Meno: Ing. Jaroslav Vajda		Meno: Ing. Lenka Číliková	
Dňa: 24.8.2015		Dňa: 12.07.2016		Dňa: 12.07.2016	
Číslo: 712/2016		Číslo: 712/2016		Číslo: 712/2016	
Náležitostami a presnosťou zodpovedá predpisom		Úradne overené podľa § 9 zákona NR SR č.215/1995 Z.z. o geodézii a kartografii		Úradne overené podľa § 9 zákona NR SR č.215/1995 Z.z. o geodézii a kartografii	
Ako boli v prírode označené drev.kolikmi Podrobného merania (meračský náčrt) č. E 987 Bodov označených číslami a ostatné meračské údaje sú v všeobecnej dokumentácii					

Výkaz výmer

Doterajší stav		Zmeny							Nový stav					
Číslo Parcely		Výmera		Druh pozemku	D i e l	k parcele číslo	m2	od parcely číslo	m2	Číslo parcely	Výmera		Druh pozemku	Vlastník (iná opráv.osoba) adresa, (sídlo)
PK	KN	ha	m2								ha	m2	Kód	
Stav právny je totožný s registrom C KN														
	511/40		1563	trv.tráv.porast						511/40		1521	trv.tráv.porast 7	doterajší
										511/75		42	trv.tráv.porast 7	Gregor Peter,Bakossova 18, Banská Bystrica
	511/41		256	trv.tráv.porast						511/41		215	trv.tráv.porast 7	doterajší
										511/74		41	trv.tráv.porast 7	Gregor Peter,Bakossova 18, Banská Bystrica
			1819									1819		

u využívania 7 - Pozemok lúky a pasienku trvalo porastený trávami alebo pozemok dočasne nevyužívaný pre trvalý trávny porast



657/5

516

d 521/4
511/58

II 511/59

Q 515

d 521/1

d 514/1

d 512/3

514/2

d 512/1

512/2

II 511/74

511/48

II

511/41

II 511/40

511/47

II 511/1

Q 513/1

II 511/27

513



Obec Tajov



Č.j. 649/2015

Výpis uznesenia

Obecné zastupiteľstvo obce Tajov na svojom 6. zasadaní dňa 11. 12. 2015 schválilo nasledovné uznesenie:

Uznesenie č. 44/2015

k bodu 2: Žiadosť o odpredaj pozemku Petrovi Gregorovi

Obecné zastupiteľstvo Tajov

schvaľuje


odpredaj časti pozemku registra „C“ parcelné číslo 511/74, trvalé trávne porasty o výmere 41 m², ktorý vznikol odčlenením od pôvodného pozemku registra „E“ 511/41 a pozemku registra „C“ parcelné číslo 511/75, trvalé trávne porasty o výmere 42 m², ktorý vznikol odčlenením od pôvodného pozemku registra „E“ 511/40 na základe geometrického plánu č. 43260233-143/2015 prospech kupujúceho Petra Gregora, bytom Bakossova 18, 974 01 Banská Bystrica za kúpnu cenu vo výške 15 Eur/m².

Predaj nasledovného pozemku je ako predaj uskutočnený podľa ustanovenia § 9a ods. 8 písm. e zákona č. 138/1991 Z. b. v poslednom platnom znení zmien a doplnkov, a to ako predaj v prípadoch hodných osobitného zreteľa: ide o bývalú prístupovú cestu ku skladu štiepky, na pozemku nie je možná výstavba nakoľko pozemkom vedie vodovodná prípojka, pozemok je pre obec nepotrebný a z hľadiska ďalšieho využitia nevyužiteľný.

Náklady spojené s vyhotovením kúpnej zmluvy a zápisu vkladu do KN hradí kupujúci.

Poslanec OZ	Za	Proti	Zdržal sa hlasovania	Hodnotenie a zápis
Ing. Marek Žabka	-	-	-	Uznesenie bolo prijaté
Richard Biely	áno	-	-	
Michal Hew	áno	-	-	
Mgr. Iveta Sitková	áno	-	-	
Gabriel Belko	áno	-	-	




Ladislav Surovčík
starosta obce

Uznesenie č. 44/2016

Obecné zastupiteľstvo v Kordíkoch

s c h v a ľ u j e

odpredaj časti pozemku registra „C“ parcelné číslo 511/74, trvalé trávnaté porasty o výmere 1 m², ktorý vznikol z pôvodného pozemku registra „E“ parcelné číslo 511/41 a pozemku registra „C“ parcelné číslo 511/75, trvalé trávnaté porasty o výmere 42 m², ktorý vznikol delením od pôvodného pozemku registra „E“ 511/40 na základe geometrického plánu č. 3260233-143/2015 zo dňa 24.8.2015 vyhotoveného Ing. Jaroslav Vajda - GEOPLÁN, v prospech upujúceho Petra Gregora, bytom Bakossova 18, 974 01 Banská Bystrica za kúpnu cenu vo výške 5 Eur/m².

Predaj sa uskutočňuje v zmysle § 9a ods. 8 písm. e) zákona č. 138/1991 Zb. o majetku obcí poslednom platnom znení zmien a doplnkov, a to ako predaj v prípadoch hodných osobitného zreteľa.

Dôvodom osobitného zreteľa je skutočnosť, že sa jedná o bývalú prístupovú cestu ku skladu tiepky, na pozemku nie je možná výstavba nakoľko pozemok vedie vodovodná prípojka. Pozemok je pre obec nepotrebný z hľadiska ďalšieho využitia nevyužitelný.

Všetky náklady súvisiace s prevodom nehnuteľnosti znáša kupujúci

Toto uznesenie bolo schválené trojpätinovou väčšinou všetkých poslancov.

V Kordíkoch dňa 17.6.2016.


Ján Záchenský
starosta obce





Výpis z Uznesenia Obecného zastupiteľstva Králiky č. 114/2015, zo dňa 11. decembra 2015

k bodu 11: Žiadosť o odpredaj pozemku Petrovi Gregorovi

Uznesenie č. 114/2015

Obecné zastupiteľstvo obce Králiky

Schvaľuje

odpredaj časti pozemku registra „C“ parcelné číslo 511/74, trvalé trávne porasty o výmere 41 m², ktorý vznikol odčlenením od pôvodného pozemku registra „E“ 511/41 a pozemku registra „C“ parcelné číslo 511/75, trvalé trávne porasty o výmere 42 m², ktorý vznikol odčlenením od pôvodného pozemku registra „E“ 511/40 na základe geometrického plánu č. 43260233-143/2015 prospech kupujúceho Petra Gregora. bytom Bakossova 18, 974 01 Banská Bystrica za kúpnu cenu vo výške 15 Eur/m². Predaj nasledovného pozemku je ako predaj uskutočnený podľa ustanovenia § 9a ods. 8 písm. e zákona č. 138/1991 Z. b. v poslednom platnom znení zmien a doplnkov, a to ako predaj v prípadoch hodných osobitného zreteľa: ide o bývalú prístupovú cestu ku skladu štiepky, na pozemku nie je možná výstavba nakoľko pozemkom vedie vodovodná prípojka, pozemok je pre obec nepotrebný a z hľadiska ďalšieho využitia nevyužitelný. Náklady spojené s vyhotovením kúpnej zmluvy a zápisu vkladu do KN hradí kupujúci.

Prítomní poslanci: Miroslava Čajová, Beáta Franclová, Tomáš Handzuš, Roman Chmelík, Gabriela Michalková, Ján Slama

Hlasovali za: Miroslava Čajová, Beáta Franclová, Tomáš Handzuš, Roman Chmelík, Gabriela Michalková, Ján Slama



OBEC KRÁLIKY

Obecný úrad
Králická ulica 96/48
976 34 Tajov

Tel: 048 / 419 76 57
Fax: 048 / 419 73 44
Email: obec@obeckraliky.sk

proti: 0

zdržali sa: 0



Ivan Škamla
starosta obce

Vyvesené dňa 11.12.2015

Zvesené dňa 31.12.2015

OBEC RIEČKA
974 01 RIEČKA, HLAVNÁ 125/2

Vec: Výpis z uznesenia Obecného zastupiteľstva

Obecné zastupiteľstvo Obce Riečka na svojom zasadnutí dňa 22.10.2015 prijalo Uznesenie :

K bodu 6. Rôzne – žiadosť o odpredaj pozemku pre Petra Gregora, bytom Banská Bystrica,
Bakossova 18

Uznesenie č. 5-5/2015

- zámer odpredaja časti pozemku Petrovi Gregorovi, Bakossova 18, 974 01 Banská Bystrica, a to z parc.č. KN-C 511/41, o výmere 41m² a z parcely č. 511/40 o výmere 42m². Cena bola dohodnutá vo výške 7€/m². Podmienkou predaja je, aby predaj pozemku neohrozoval ďalšie fungovanie projektu Biomasa.
- Náklady na vyhotovenie geometrického plánu, vytýčenie pozemku, vyhotovenie zmluvy a návrh na vklad bude hradíť kupujúci. Predaj bude uskutočnený ako prípad hodný osobitného zreteľa, nakoľko žiadateľ je vlastníkom susednej nehnuteľnosti.
- Predaj nasledovného pozemku je ako predaj uskutočnený podľa ustanovenia § 9a ods.8 písm.e/zákona č. 13/1991 Zb. v poslednom platnom znení zmien a doplnkov, a to ako predaj v prípadoch hodných osobitného zreteľa, o ktorých obecné zastupiteľstvo rozhodne nadpolovičnou väčšinou všetkých poslancov.
- Pri predaji pozemku nedochádza k nedovolenému zmluvnému prevodu v zmysle § 9 a ods.6 zákona č. 138/1991 Zb. v znení neskorších predpisov.

Prítomní poslanci: 6 (Baláž, Krahulec, Náčinová, Spišiak, Škultétyová, Turčányiová)
Hlasovali za: 6 (Baláž, Krahulec, Náčinová, Spišiak, Škultétyová, Turčányiová)
Proti: 0
Zdržal sa : 0

V Riečke, 7.6.2016



Ing. Marián Spišiak
Starosta obce