

PROGRAM ROZVOJA OBCE KORDÍKY



PROGRAM HOSPODÁRSKEHO A SOCIÁLNEHO ROZVOJA OBCE na roky 2014 – 2020



Kordíky

rok 2014

Zadávateľ: Obec Kordíky

Dokument vznikol za podpory:



obce Kordíky

a spolupráce

Združenia obcí mikroregiónu Kremnické vrchy - východ

a

Občianskeho združenia KRTKo

Za množstvo užitočných a vzácnych informácií, aktívnu spoluprácu pri analýzach, hodnotení súčasného stavu ako aj pri programovaní budúcnosti obce do roku 2020

d' a k u j e m e

starostovi, pracovníkom obecnému úradu, aktívnym podnikateľom, zástupcom občianskych iniciatív, spolkov, klubov, partnerom a všetkým zúčastneným obyvateľom, ktorí prejavili záujem a spolupracovali na tomto dokumente.

SCHVÁLENÉ Dňa:	Číslo uznesenia
Pečiatka a podpis	

OBSAH

ANALYTICKÁ ČASŤ		
1.	Úvod	4
1.1	Program hospodárskeho a sociálneho rozvoja obce a mikroregiónu	4
1.2	Ciele a procesy programovania	5
1.3	Štruktúra programu	7
1.4	Úvodná charakteristika riešeného územia	8
1.5	Širšie územné väzby	9
2.	Analýza geografického a environmentálneho potenciálu	10
2.1	Prírodné pomery	10
2.1.1	Geologické pomery	10
2.1.2	Geomorfologické pomery	10
2.1.3	Klimatické pomery	10
2.1.4	Hydrologické pomery	10
2.1.5	Pôdne pomery	11
2.1.6	Rastlinstvo a živočíšstvo	11
2.1.7	Chránené územia	11
2.1.8	Životné prostredie	13
2.2	Súčasná krajinná štruktúra	14
2.	Analýza hospodárskych, sociálnych a kultúrnych zdrojov	15
2.3	Urbanistická štruktúra sídla	15
2.4	Kultúrno – historický potenciál	16
2.5	Demografická situácia	17
2.6	Technická infraštruktúra	20
2.7	Sociálna infraštruktúra – občianska vybavenosť a bývanie	23
2.8	Hospodárska základňa	25
2.9	Rekreácia a cestovný ruch	26
2.10	Trh práce	28
2.11	Ľudský potenciál	30
2.12	Rozvojové dokumenty (súlad s existujúcou dokumentáciou rozvoja)	31
2.13	Realizovaný rozvoj	35
2.14	Finančná analýza	36
3.	SWOT analýzy	38
3.1.	Vnútorné SWOT analýzy	38
3.2.	Vonkajšie SWOT analýzy	40
4.	Hodnotenie	44
4.1	Hlavné smery rozvoja obce (v širších súvislostiach)	44
STRATEGICKÁ A PROGRAMOVÁ ČASŤ		47
1.	Strategický cieľ	48
2.	Špecifický cieľ č. 1, opatrenia a aktivity	49
3.	Špecifický cieľ č. 2, opatrenia a aktivity	57
4.	Špecifický cieľ č. 3, opatrenia a aktivity	60
2.	Inštitucionálne a organizačné zabezpečenie programu	68
2.1	Riadiaci orgán Programu rozvoja - PHSR	68
2.2	Hlavné zásady administratívy	68
3.	Finančné zabezpečenie a harmonogram	69
4.	Monitoring	70
4.1	Systém monitorovania a hodnotenia plnenia programu – príloha č. 3	70
4.2	Monitorovací orgán Programu rozvoja - PHSR	70
5.	Časový harmonogram realizácie programu	70
5.1	Krátkodobé plánovanie do roku 2017	70
5.2	Plán investičných a neinvestičných zámerov obce – príloha č. 2	71
INFORMOVANOSŤ A PUBLICITA		72
Prílohy k dokumentu		73
Použité materiály pre spracovanie programového dokumentu		73

ANALYTICKÁ ČASŤ

1. Úvod

1.1 Program hospodárskeho a sociálneho rozvoja obce

Program hospodárskeho a sociálneho rozvoja obce (ďalej len PHSR) je rozvojový dokument, ktorý sa spracováva na regionálnej aj miestnej úrovni v súlade so zákonom 539/2008 Z.z. o podpore regionálneho rozvoja. Program rozvoja obce je vypracovaný podľa metodiky SAŽP spracovanej v rámci Programu obnovy dediny „Programovanie trvaloudržateľného rozvoja vidieckych mikroregiónov“ ako spracovať strategický dokument programu hospodárskeho a sociálneho rozvoja združenia vidieckych obcí (autor: SAŽP – Ing. arch. Iveta Kavčáková a kol.). Vypracovaním Programu hospodárskeho a sociálneho rozvoja obce sa dosiahne zavedenie procesu strategického plánovania do života obce a zlepšenie zručností a schopností rozvojových aktivít, zvýši sa jej konkurencieschopnosť pri uchádzaní sa o podporu zo štrukturálnych fondov EÚ, obzvlášť v rámci operačných programov zameraných na budovanie miestnej infraštruktúry. PHSR sa spracováva s vnútornými aj vonkajšími rozvojovými aktérmi, ktorí sa môžu rovnocenne zapojiť do programovacieho procesu a priamo počas tvorby dokumentu definujú problémy a predpoklady rozvoja tak, že výsledkom je spoločná dohoda a spokojnosť. Výsledkom tohto má byť kvalitný a uskutočniteľný dokument, ktorý má za sebou mobilizáciu vnútorných zdrojov, hmotných, finančných ale hlavne ľudských, ktoré sú nevyhnutnou súčasťou implementácie rozvojovej stratégie PHSR.

Zákon č. 539/2008 o podpore regionálneho rozvoja §8 cit.

(1) Program hospodárskeho rozvoja a sociálneho rozvoja obce je strednodobý rozvojový dokument, ktorý je vypracovaný v súlade s cieľmi a prioritami ustanovenými v národnej stratégii a zohľadňuje ciele a priority ustanovené v programe hospodárskeho rozvoja a sociálneho rozvoja vyššieho územného celku, na území ktorého sa obec nachádza a je vypracovaný podľa záväznej časti územnoplánovacej dokumentácie obce.

(2) Vypracovanie programu hospodárskeho rozvoja a sociálneho rozvoja obce zabezpečuje obec pri uplatnení partnerstva.

(3) Program hospodárskeho rozvoja a sociálneho rozvoja obce pozostáva z analyticko-strategickej časti a programovej časti.

(4) Analyticko-strategická časť obsahuje najmä:

- a) súhrnnú geografickú, kultúrno-historickú a sociálno-ekonomickú charakteristiku obce a charakteristiku stavu vybavenosti a obsluhy územia obce,
- b) hodnotenie a analýzu hospodárskej situácie, sociálnej situácie, environmentálnej situácie a situácie v oblasti kultúry a vybavenosti a obsluhy územia obce,
- c) analýzu väzieb strategických dokumentov v oblasti regionálneho rozvoja s územím obce,
- d) určenie rozvojového potenciálu a limitov rozvoja územia obce, definovanie podmienok udržateľného rozvoja obce,
- e) stratégiu rozvoja obce, pri zohľadnení jej vnútorných špecifik, ktorá určí hlavné smery, priority a ciele rozvoja obce,
- f) analýzu finančných potrieb a možností financovania programu hospodárskeho rozvoja a sociálneho rozvoja obce.

(5) Programová časť obsahuje najmä:

- a) zoznam opatrení a aktivít pre zabezpečenie realizácie programu hospodárskeho rozvoja a sociálneho rozvoja obce,
- b) inštitucionálne zabezpečenie a organizačné zabezpečenie realizácie programu hospodárskeho rozvoja a sociálneho rozvoja obce,
- c) finančné zabezpečenie jednotlivých opatrení a aktivít, inštitucionálnej a organizačnej stránky realizácie programu hospodárskeho rozvoja a sociálneho rozvoja obce,
- d) systém monitorovania a hodnotenia plnenia programu hospodárskeho rozvoja a sociálneho rozvoja obce s ustanovením merateľných ukazovateľov,
- e) časový harmonogram realizácie programu hospodárskeho rozvoja a sociálneho rozvoja obce.

(6) Aktualizácia programu hospodárskeho rozvoja a sociálneho rozvoja obce sa vypracúva podľa potreby.

(7) Program hospodárskeho rozvoja a sociálneho rozvoja obce a jeho aktualizáciu schvaľuje obecné zastupiteľstvo.

(8) Schválenie programu hospodárskeho rozvoja a sociálneho rozvoja obce a príslušnej územnoplánovacej dokumentácie, ak jej spracovanie vyžaduje osobitný predpis je podmienkou na predloženie žiadosti obce o poskytnutie finančného príspevku zo štátneho rozpočtu a doplnkových zdrojov podľa § 4 ods. 2.

Pri programovaní hrá dôležitú rolu práve rozdiel medzi obcou s cca 100 obyvateľmi a menej a obcou s 2000 a viac obyvateľmi. Programovanie touto metódou zohľadňuje skutočnosť, že ide o obec s počtom obyvateľov 405 (31.12.2013 ŠÚSR), ktorá nevyvíka výrazným hospodárskym ani sociálnym rozvojom. Nie je možné programovať rozvoj takejto vidieckej obce rovnako ako na úrovni miest a väčších obcí. Sociálnymi a ekonomickými partnermi sú priamo obyvatelia obce výnimočne tí, ktorí na území obce podnikajú resp. tí, ktorých inštitúcie sa na území nachádzajú. V prípade obce Kordíky ide o koncovú obec s rekreačným celkom horského funkčného typu s regionálnym významom. Rekreačné priestory Králiky, Kordíky a Tajov sú označované ako sídelné strediská rekreácie a turizmu.

Program hospodárskeho rozvoja a sociálneho rozvoja obce je strednodobý rozvojový dokument, ktorý je vypracovaný v súlade s cieľmi a prioritami ustanovenými v národnej stratégii a zohľadňuje ciele, priority ustanovené v programe hospodárskeho rozvoja a sociálneho rozvoja vyššieho územného celku, na území ktorého sa obec nachádza a je vypracovaný podľa záväznej časti územnoplánovacej dokumentácie obce. Vypracovanie programu hospodárskeho rozvoja a sociálneho rozvoja obce zabezpečuje obec pri uplatnení partnerstva. Program hospodárskeho rozvoja a sociálneho rozvoja obce pozostáva z analyticko-strategickej časti a programovej časti.

PHSR sa spracováva v súlade s územnoplánovacou dokumentáciou a existujúcimi rozvojovými dokumentmi v zmysle platnej legislatívy. Ako východiská pre definovanie jednotlivých častí PHSR boli aj:

1. Metodická príručka pre vypracovanie Programu hospodárskeho a sociálneho rozvoja obce, MVRR SR, apríl 2004
2. Príručka pre mikroregióny a obce na prípravu Programu hospodárskeho a sociálneho rozvoja (ENTERPLAN v spolupráci s VOKA, ARVI a BBSK)
3. Konceptia územného rozvoja Slovenska
4. Územný plán VÚC Banskobystrického kraja
5. PHSKR Banskobystrického kraja
6. Regionálny územný systém ekologickej stability okresu Banská Bystrica a Zvolen
7. ÚPD obcí a mikroregiónu (aktuálne dokumentácie)

1.2 Ciele a procesy programovania

Obec **Kordíky** pristúpila k riešeniu PHSR obce prostredníctvom spoločného dokumentu pre spoločné územie Mikroregiónu Kremnické vrchy – východ, ktoré predstavujú 4 obce: Králiky, Kordíky, Riečka a Tajov. Analytická časť je spracovaná individuálne za každú obec t. j. aj za obec Kordíky. Spoločná je stratégia rozvoja celého územia s ohľadom na komplexnosť a optimalizáciu rozvoja regiónu tak, aby bola garantovaná koordinácia aktivít obcí s ohľadom na ich funkcie v rozvoji regiónu. Krátkodobé plánovanie rozvoja obcí (Akčný a finančný plán) je identifikované podľa jednotlivých obcí. Spoločná stratégia predurčuje v území zabránenie konkurencie a dáva predpoklady pre dobrú spoluprácu jednotlivých obcí. Stratégia rozvoja obce Kordíky je v súlade s mikroregionálnymi zámermi, čo garantuje komplexnosť a koordináciu rozvoja územia, lepšie využitie a doplnkovosť existujúcich zdrojov bez rizika duplicity, neefektívnosti a konkurenčnosti medzi susednými obcami.

Programovanie prebiehalo na troch úrovniach.

1. **Zvnútra** – Plánovanie s verejnosťou v obci
Programovanie s Akčnou plánovacou skupinou (zástupcovia partnerských a záujmových skupín v obci)
Programovanie s podnikateľskou sférou
2. **Zvonku** - Pohľad a hodnotenie odborníka na riešené územie (na krajinu, ekológiu, architektúru, dopravu, a iné) z hľadiska existujúcich a potenciálnych zdrojov (prírodné, fyzické, duchovné, ľudské, a iné)
3. **Dohoda** - Výsledkom programovacieho procesu je dohoda záujmových strán na spoločnej vízii a stratégii rozvoja.

Plánovanie s občanmi

Príležitosť vstupu do programovacieho procesu dostali všetci obyvatelia obce vrátane užívateľov územia obce, ktorí boli obcou vyzvaní zúčastniť sa procesu programovania. Účasť bola dobrovoľná a proces transparentný.

Prostriedkom získavania informácií z prieskumu verejnej mienky boli dotazníky a verejné stretnutia. Informácia o príprave rozvojového dokumentu bola zverejnená na verejnej tabuli a bola tiež

rozposlaná obyvateľom prostredníctvom e-mailovej pošty ako aj oznámením obecným rozhlasom. Verejnosť mohla vyjadriť svoj názor prostredníctvom dotazníka, ale aj prostredníctvom osobnej účasti na verejných stretnutiach. Dotazník bol rozoslaný do každej domácnosti 16.7.2014 a uzávierka bola 31.7.2014. Návratnosť bola nulová, o výsledku dotazníkového prieskumu boli občania informovaní aj prostredníctvom obecných novín „Kordičan“. Účasť verejnosti bola umožnená aj priebežne počas procesu možnosťou doručenia podnetov, návrhov a riešení na uvedený kontakt.

Na stretnutí občania a miestni aktéri prišli a hovorili o tom, čo je v obci slabou stránkou a čo navrhujú zmeniť, zrušiť a riešiť, ale aj o tom, čo je silnou stránkou a čo navrhujú ponechať, obnoviť a rozvíjať. Súčasne sa zaoberali zamyslením sa nad tým, v čom vidia nové možnosti rozvoja a v čom možné riziká. Takejto analýze problémov hovoríme aj **SWOT analýza** s verejnosťou. Stretnutie začalo želaniami občanov na otázku: „Aká by mala byť naša obec o 10-15 rokov?“. Želanie sa stalo dlhodobou víziou aj pre roky 2014 -2020. Cieľom stretnutia boli diskusie o možnostiach a predpokladoch rozvoja obce a toho, čo obyvateľ, užívateľ resp. návštevník od rozvoja očakáva.

Výsledkom práce s verejnosťou a miestnymi rozvojovými aktérmi boli priority rozvoja obce Kordíky podľa rozvoja oblastí ako: ľudia, cestovný ruch, malé a stredné podnikanie, technická vybavenosť, sociálna starostlivosť, ŽP a iné.

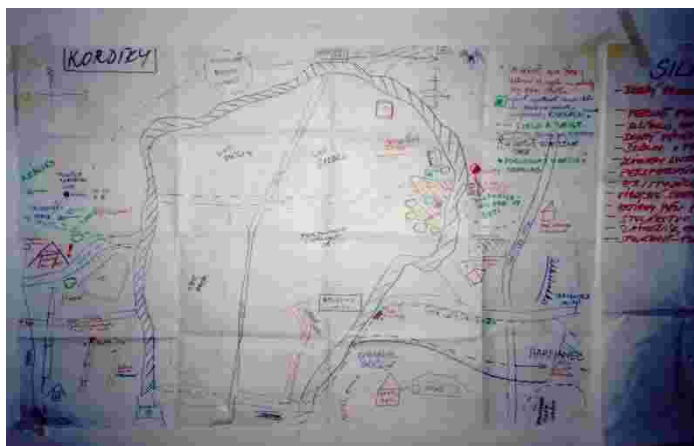
Programovanie s Akčnou plánovacou skupinou

Z plánovania sa na základe dobrovoľnosti a ochoty spolupracovať vytvorí skupina tzv. **aktívna verejnosť**, ktorá sa stáva súčasťou jednej veľkej tzv. **mikroregionálnej akčnej plánovacej skupiny**, ktorá rovnako ako občania v obci postaví **víziu**, definuje **SWOT analýzu** územia, jeho potenciálu a predpokladov rozvoja, **plánuje a hodnotí priority rozvoja**.

Akčnú skupinu tvoria aktívni občania, predstavitelia obce, záujmových skupín, podnikateľov, štátnej správy a odborníkov, ktorých záujmy tvoria základ pre budúci rozvoj.

Súbežne s prácou s verejnosťou odborníci spracovali **Audit územia a zdrojov**, ktorý je zas akýmsi „**pohľadom zvonku**“. Ten hodnotí územie a existujúce zdroje (okrem územia sú to ľudia, príroda, stavby, história, a pod.)

Akčná skupina porovnáva obidva pohľady, výsledkom čoho má byť jasná a presvedčivá **spoločná rozvojová stratégia**, teda odpoveď na otázku „**Čo chceme v rozvoji obce/mikroregiónu dosiahnuť a akým spôsobom**“ za obdobie 10-15 rokov a čo povedie všetkých k oživeniu a posilneniu a čo zaručí trvaloudržateľný rozvoj. Práca všetkých zainteresovaných má byť spoločnou dohodou na strategických krokoch smerovaných k spoločnému cieľu.

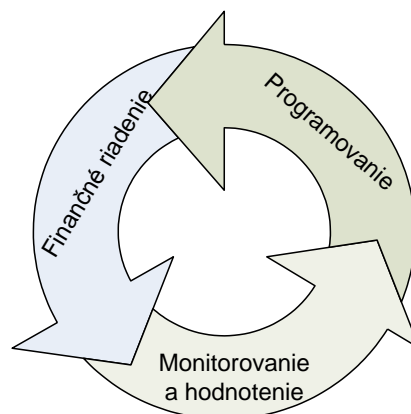


1.3 Štruktúra programu

Analytická časť		Popis a hodnotenie	
		SWOT analýza	
		Smery rozvoja	
		Ciele a priority	Strategická časť
		Stratégia soc.ekon.rozvoja	
		Programovanie	
		Finančné zabezpečenie	
Implementácia		Riadenie programu	
		Monitoring	
		Organizačné zabezpečenie	

Strategické plánovanie podpory regionálneho rozvoja pozostáva z týchto troch hlavných procesov:

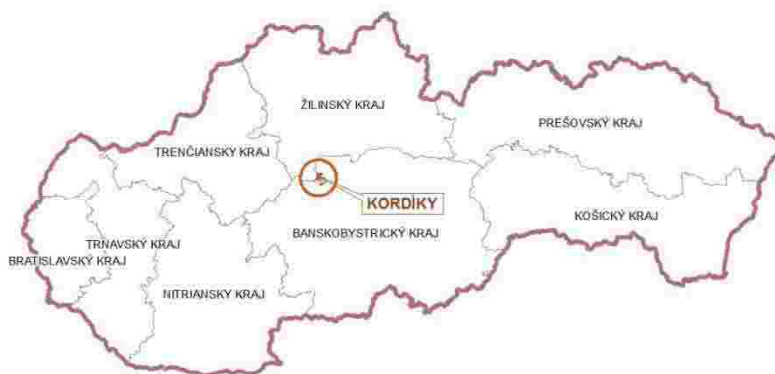
- programovanie
- finančné zabezpečenie
- monitorovanie a hodnotenie



1.4 Úvodná charakteristika riešeného územia

Región: okres Banská Bystrica
 Nadmorská výška: 848 m n. m.
 Rozloha: 9,97 km² (997 ha)
 Počet obyvateľov: 405 (2013)
 Hustota obyvateľstva: 40 obyvateľ(ov)/km² (2013)
 Prvá písomná zmienka: 1690
 Štatistická územná jednotka: 508713 PSČ: 976 34 (pošta Tajov)
 Adresa obecného úradu: Obecný úrad Kordíky, Kordíky 59

Poloha obce v rámci SR



Obec Kordíky sa nachádza v severozápadnej časti Banskobystrického kraja, je súčasťou okresu Banská Bystrica a Vyššieho územného celku Banská Bystrica. Obec Kordíky je vzdialená od Banskej Bystrice asi 11 km a jej nadmorská výška v strede obce je 848 m. Nachádza sa v západnej časti banskobystrického okresu. Západná hranica katastra je totožná s hranicou banskobystrického kraja. Rozloha katastra obce dosahuje 9,97 km². Kordíky ležia na východných svahoch Kremnických vrchov. Zväčša odlesnený, mierne členitý chotár, tvoria tretohorné uloženiny, najmä zlepenec, pieskovce, vápence a ílovcy, na západe pyroklastiká andezitov. Všetky vody územia Kordík sú prostredníctvom povrchových tokov odvádzané do Kordického potoka a tým do Hrona. Kordický potok aj Tajovský potok pramenia v Kremnických vrchoch a ich povodia majú vejárovitý tvar. Hranice katastra sú na niektorých úsekoch prirodzené a tvoria ich línie tokov, ale väčšinou sú vytvorené.

Prvá písomná zmienka sa datuje už do roku 1690 no nemôže to byť dokázané. Obec vznikla na podnet Banskej Komory v 16. storočí. Pôvodní obyvatelia sa živili uhliarstvom, výrobou dreveného riadu, pastierstvom, chovom dobytka. Meno Kordíky obec dostala po človeku, ktorý sa tu prvý usadil a volal sa Kordík. S ním, alebo za ním sa prisťahovali: Murgaš, Donoval, Bireš, Hríbik a Žabka. Títo boli praobyvatelmi obce, čo svedčí, že v obci je aj teraz zastúpenie väčšinou týchto päť mien.

Obec je členom mikroregiónu Kremnické vrchy – východ, ktoré zahŕňa katastrálne územie obcí Kordíky, Kordíky, Tajov, Riečka. Celková rozloha mikroregiónu je 2773 ha.

Základná charakteristika obce Kordíky

Tabuľka č. 1 a 2

Obec	id. číslo	okres	najnižšia nadm. výška	najvyššia nadm. výška
Kordíky	313530	601	388	848

Zdroj: ŠÚSR k 31.12.2014

Obec	Kód ZUJ	Rozloha katastra v km ²	Počet obyvateľov v r. 2013	Hustota obyvateľstva v katastri: obyvj./ km ²	Výročie prvej písomnej zmenky o obci v r. 2014
Kordíky	508713	9,97	405	40	324

Zdroj: Obec 2014

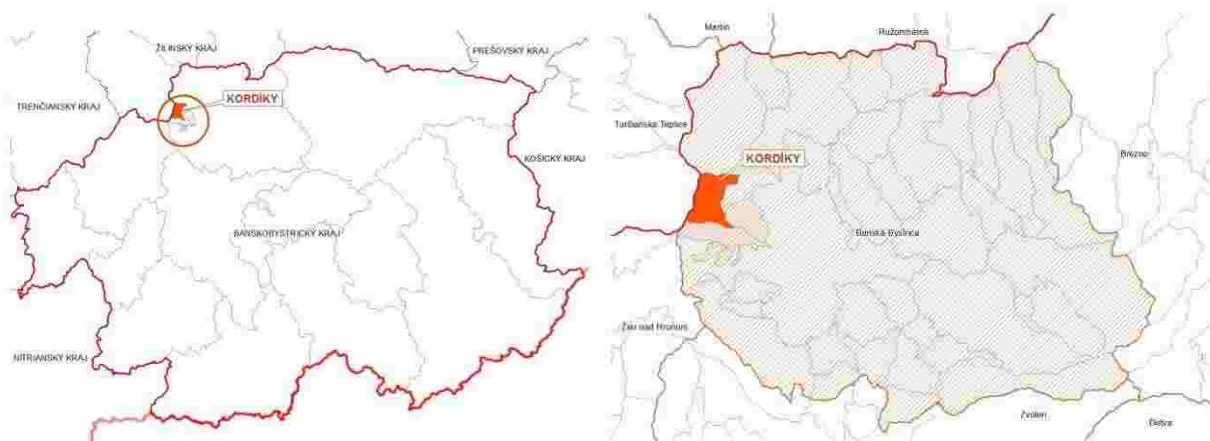
1.5 Širšie územné väzby

Obec Kordíky sa nachádza na strednom Slovensku. Leží pod hrebeňom na východných svahoch Kremnických vrchov. Susednými obcami Kordík sú Riečka, Tajov, Harmanec a Dolný Harmanec. Západná hranica katastra obce je totožná s hranicou banskobystrického kraja.

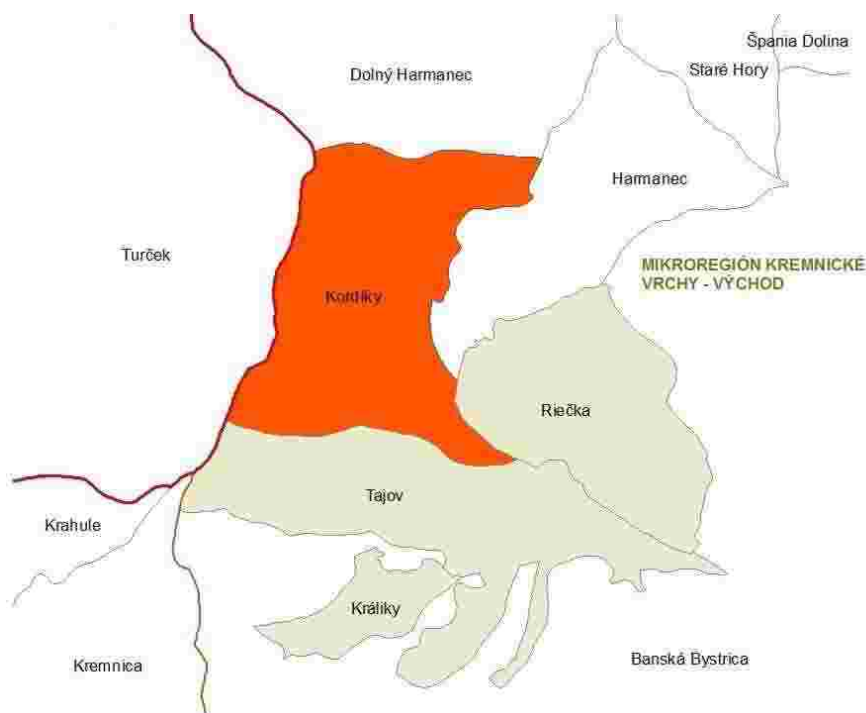
Z územného hľadiska chatár obce **Kordíky** patrí do regiónu Pohronia. Nachádza sa v tesnej blízkosti krajského mesta Banská Bystrica (cca 11 km). Prípojnú dopravnú sieť na nadradenú sieť predstavuje cesta II. triedy č. 678 (II/578), ktorá nadväzuje na medzinárodnú cestu 77 (I/59). V priestore Banská Bystrica – Zvolen je letisko Tri Duby (Sliač).

Obec Kordíky je súčasťou Mikroregiónu Kremnické vrchy – východ, ktorý leží v okrese Banská Bystrica. Na západnej strane mikroregión susedí s okresmi Turčianske Teplice a Žiar nad Hronom. Mikroregión Kremnické vrchy – východ je záujmové združenie obcí Králiky, Kordíky, Riečka a Tajov. Združenie je neziskovou organizáciou, ktorá svoje prostriedky používa na rozvoj obcí mikroregiónu. **Rozvoj mikroregiónu je podmienený priestorovo aj funkčne vyváženým rozvojom všetkých obcí nachádzajúcich sa v tomto priestore vrátane obce Kordíky.**

Kordíky v rámci BB kraja a BB okresu



Mikroregión Kremnické vrchy - východ a obec Kordíky



2. ANALÝZA GEOGRAFICKÉHO A ENVIRONMENTÁLNEHO POTENCIÁLU POPIS SÚČASNEJ SITUÁCIE

2.1 Prírodné pomery (v širších súvislostiach)

Obec **Kordíky** leží na východných svahoch Kremnických vrchov pod hlavným hrebeňom.

Územie patrí do dvoch geomorfologických celkov: západná časť spadá do Kremnických vrchov, ktoré sú súčasťou Slovenského stredohoria. Východná časť leží v Starohorských vrchoch, ktoré patria do Tatransko-fatranskej oblasti. Časť územia MR leží v navrhovanej CHKO Kremnické vrchy.

Majoritnú časť územia pokrývajú lúky a pasienky spolu s lesnými spoločenstvami.

2.1.1. Geologické pomery

Riešené územie má pestrú geologickú stavbu. Možno ho rozdeliť na 2 časti – východnú a západnú. Západná časť je tvorená pyroklastikami andezitov spolu s pyroxenickými andezitmi II. fázy. Vo východnej časti sa vyskytujú dolomity spolu s kremencami a pestrými bridlicami v tatridách a veporskom pásme. Stredom územia sa tiahne pás bazálnych zlepcov, numulitových vápencov a pieskocov vo vnútrokarpatskom paleogéne. Kvartér je tvorený nesúvislými, plytkými stráňovými sedimentami. V strednej časti sú plošinové a stráňové sedimenty polygénneho pôvodu.

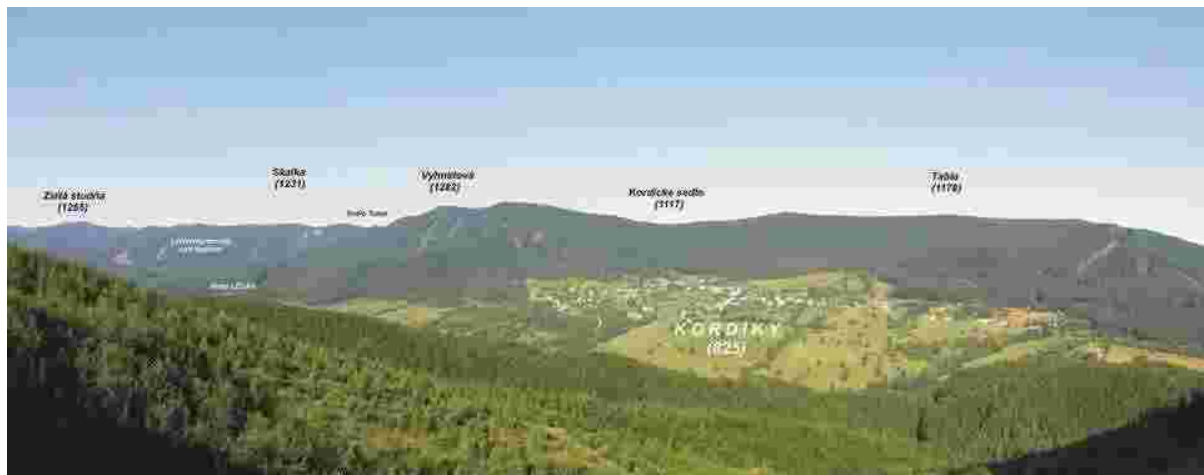
2.1.2. Geomorfologické pomery

Nadmorské výšky mikroregiónu sa pohybujú od 415 m (údolie Tajovského potoka) po 1282,6 m (vrch Vyhnátová). Územie patrí do dvoch geomorfologických celkov: Západná časť spadá do Kremnických vrchov, ktoré sú súčasťou Slovenského stredohoria. Východná časť leží v Starohorských vrchoch, ktoré patria do Tatransko-fatranskej oblasti.

Tabuľka č. 3

Obec	Najnižšia nadmorská výška	Najvyššia nadmorská výška
Kordíky	585 m.n.m.	1120 m.n.m

Zdroj: obec 2014



2.1.3. Klimatické pomery

Celé územie spadá do horskej klimatickej oblasti studenej, chladnej a mierne teplej v závislosti od nadmorskej výšky. Priemerná ročná teplota vzduchu sa pohybuje od 4,1°C do 8°C, priemerné ročné zrážky sú od 1400mm (vrcholy kopcov) do 650mm (údolie Tajovského potoka). V údoliach je do roka okolo 84 dní so snehovou pokrývkou a celé územie patrí k málo veterným.

2.1.4. Hydrologické pomery

Riešené územie spadá do povodia Hrona. Osou mikroregiónu je údolie Tajovského potoka, tiahnuce sa od západu od hrebeňa Kremnických vrchov na východ do Banskej Bystrice. Na sútoku Kordického a Tajovského potoka sa ináč úzka dolina mierne rozširuje. Do tohto údolia pritekajú aj ostatné potoky z rôznych strán: Riečanka zo severu, Farebný a Mútňanský potok z juhu a Kordický potok zo SZ. Pozdĺž potokov vedú cesty.

2.1.5. Pôdne pomery

Väčšiu časť územia pokrývajú kambizeme nenasýtené, ktoré možno charakterizovať ako pôdy stredne skeletnaté, s dobrou, až priemernou zásobou živín. Lokálne sa vyskytujú rankre a kambizeme nasýtené. Miestami najmä v západnej časti – k. ú. Riečka sa nachádzajú rendziny, litosoly a rendziny sutinové. Z pôdnych typov sa v západnej časti vyskytujú piesočnato-hlinité pôdy, vo východnej časti prevládajú pôdy hlinité stredne skeletnaté. V južnej časti k. ú. Králiky a Tajov sú pôdy bez skeletu.

2.1.6. Rastlinstvo a živočíšstvo

Podľa mapy pôvodnej vegetácie sa na celom území rozprestierali kvetnaté bukové a jedľové lesy. V západnej časti sa vyskytovali javorové horské lesy. V k. ú. Riečka sa ostrovkovite nachádzali vápnomilné a kyslomilné bukové lesy, viažuce sa na špecifický substrát. Súčasný lesný porast zhruba zodpovedajú svojim druhovým zložením pôvodnej vegetácii. Na územiach s miernejším sklonom sa dnes nachádzajú lúky a pasienky, ktoré sčasti postupne sukcesne zarastajú. Výskyt živočíchov je viazaný na jednotlivé rastlinné spoločenstvá. Možno povedať, že na väčšine územia je zastúpené živočíšstvo listnatých lesov.



2.1.7. Chránené územia

Chránené územia – územná ochrana

Pre územnú ochranu stanovuje zákon NR SR č. 546/2002 Z. z. o ochrane prírody a krajiny 5 stupňov ochrany, ďalej ustanovuje 7 kategórií chránených území.

Národná sústava chránených území

Z hľadiska ochrany prírody ide o veľmi významné územie, čo svedčí o zachovalosti a bohatosti miestnej prírody.

V riešenom území mikroregiónu sa nachádzajú dve maloplošne chránené územia - prírodná pamiatka (PP): Králická tiesňava a Tajovská Kopa. Podľa Zákona NR SR č. 287/1994 Z. z. o ochrane prírody a krajiny platí na území PP najvyšší, V. stupeň ochrany prírody, kedy dochádza k zákazu určitých činností. Do katastra obce **Kordíky** zasahuje Prírodná rezervácia **Svrčinník** so stupňom ochrany IV.

Tabuľka č. 4: Zoznam chránených území v uvedených kategóriách v obci a jej širšom okolí

Názov CHÚ	Kategória	Rozloha (ha)	Rok vyhlásenia	Stupeň ochrany prírody	Dôvod ochrany
Zasahujúce do katastra obce					
Prírodná rezervácia Svrčinník	PR	222,5	2001	IV.	Ochrana zachov. komplexu klimax. les. spoločenstiev Kremn. vrchov vo 4.až 7.veg.stupni s prírod. drev. zložením a typickou prírodz. štruktúrou, miestami až prales. charakteru, na kt. sú viazané mnohé chránené a ohroz. druhy fauny mont. stupňa Z. Karpát.
V okolí obce					
Králická Tiesňava	PP	19,8	1993	V.	Ochrana tiesňavy Farebného potoka so 7 m vysokým vodopádom v krasových dolomitoch s výskytom viacerých druhov chránených rastlín a živočíchov
Tajovská Kopa	PP	0,9	1991	V.	PP je zriadená na ochranu významnej geologickej lokality. Je to penovcové jednokaskádové svahové ložisko s vysokou a krátkou kaskádou so zvislým čelom (svah. suk), dôležité z hľadiska vedecko-výskumného, náučného a kultúrneho.

Zdroj: enviroportal.sk 2014

NPP – Národná prírodná pamiatka
 CHKO – Chránená krajinná oblasť
 PR – Prírodná rezervácia

NPR – Národná prírodná rezervácia
 PP – Prírodná pamiatka
 CHA – Chránený areál

1. OSOBITNE CHRÁNENÉ ÚZEMIA – v národnej legislatíve:

CHRÁNENÉ VTÁČIE ÚZEMIA

Podľa Národného zoznamu chránených vtáčích území, ktorý bol schválený vládou SR (9.7.2003) a spolu s národným zoznamom navrhovaných ÚEV bol 27.4.2004 zaslaný Európskej Komisii do Bruselu na posúdenie, sa na území Mikroregiónu Kremnické vrchy - východ nachádza jedno chránené vtáčie územie v katastri obce Kordíky. Správcom územia je NP Veľká Fatra, NAPANT a CHVÚ Poľana.

Tabuľka č. 5: **Chránené vtáčie územia zasahujúce do katastra obce Kordíky**

Názov chráneného vtáčieho územia	ID	Výmera v ha
Veľká Fatra	033	60 480 ha

Zdroj: www.soprs.sk 2014

Charakteristika navrhovaných chránených vtáčích území:

Veľká Fatra: Dravce, sovy a ostatné druhy vtákov viazané na rozľahlé lesné komplexy a skalné biotopy tu nachádzajú mimoriadne vhodné podmienky pre hniezdenie a prežívanie. Najvýznamnejšími sú sokol sťahovavý (*Falco peregrinus*), jariabok hôrny (*Bonasa bonasia*), výr skalný (*Bubo bubo*), sova dlhochvostá (*Strix uralensis*), orol skalný (*Aquila chrysaetos*), tetrov hoľniak (*Tetrao tetrix*) a tetrov hlucháň (*Tetrao urogallus*). Územie sa vo veľkej miere prekrýva so súčasným národným parkom.

2. OSOBITNÉ ÚZEMIA OCHRANY- v národnej legislatíve:

ÚZEMIA EURÓPSKEHO VÝZNAMU

Národný zoznam území európskeho významu bol schválený vládou SR (17.3.2004) a spolu s národným zoznamom navrhovaných CHVÚ bol 27.4.2004 zaslaný Európskej Komisii do Bruselu. Následne vydalo MŽP SR 14.7.2004 Výnos č. 3/2004-5.1, ktorým sa zoznam navrhovaných ÚEV vydal s účinnosťou od 1.8.2004 (č.450/2004 Z. z.). Týmto sa považujú podľa zákona NR SR č.543/2002 Z. z. o ochrane prírody a krajiny navrhované územia európskeho významu uvedené v národnom zozname ustanovenom všeobecne záväzným právnym predpisom vydaným MŽP SR za chránené so stupňom ochrany uvedenom v národnom zozname. Do katastra obce Kordíky zasahuje jedno územie zaradené do zoznamu území európskeho významu – **Svrčinník**.

Tabuľka č. 6: **Územia európskeho významu na území mikroregiónu**

Svrčinník , Identifikačný kód: SKUEV0241, Dolný Harmanec, Kordíky , Čremošné, Horná Štubňa, Horný Turček	
Výmera	222,49 ha
Stupeň ochrany	5

Zdroj: www.soprs.sk 2014

Druhová ochrana

Tabuľka č. 7: **Chránené druhy rastlín v obci a v blízkom okolí**

Názov	Sloven. meno taxónu	Vedecké meno taxónu	Počet stromov	Obvod (cm)	Výška (m)	Vek	Priemer koruny (m)	Dôvod ochrany
Tis v Tajove	tis obyčajný	<i>Taxus baccata</i> L.	1	168	12	90	8	význam kultúrny, vedecký, krajínotvorný, estetický

Zdroj: *Chránené územia SR*

Územný systém ekologickej stability v rámci mikroregiónu

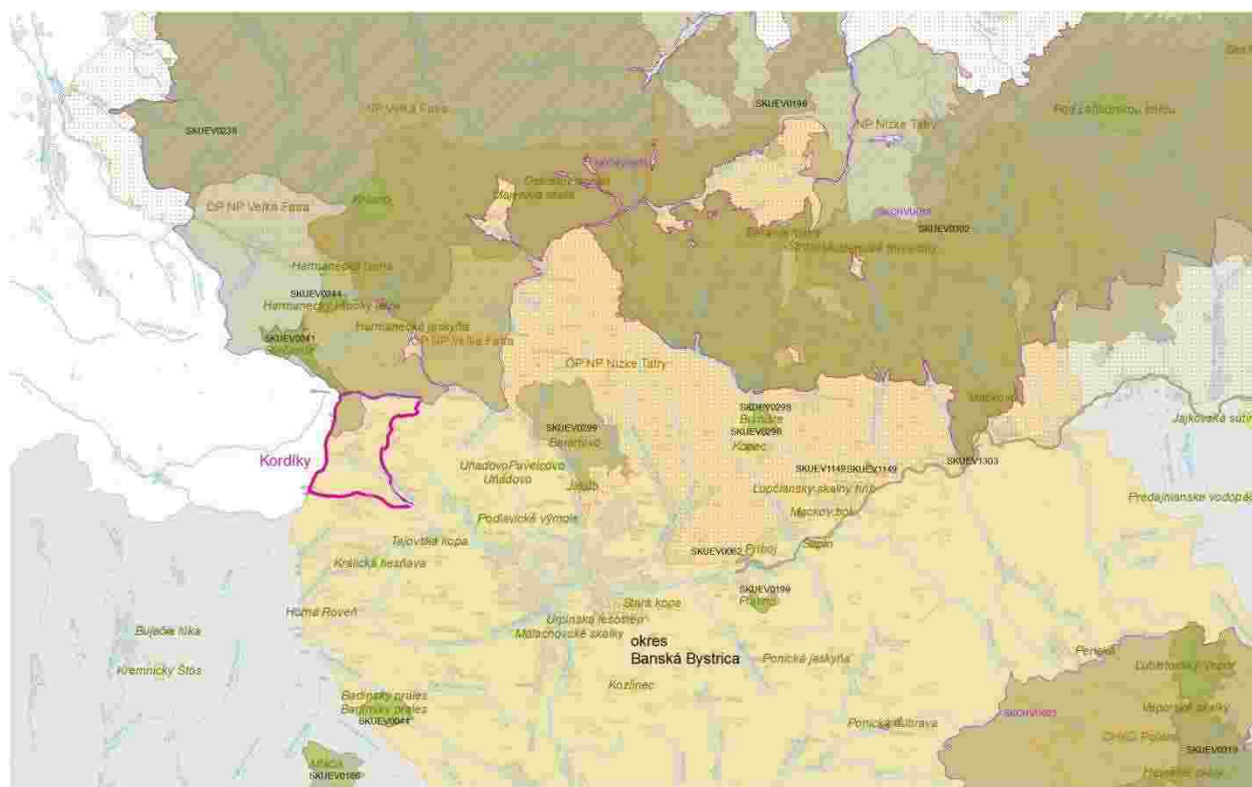
Regionálny územný systém ekologickej stability okresu Banská Bystrica hodnotí ekologickú stabilitu územia a navrhuje ekostabilizačné prvky a systém hospodárenia na lesnom a poľnohospodárskom pôdnom fonde s cieľom zlepšenia súčasného stavu.

Podľa ÚPN VÚC Banskobystrického kraja sa v riešenom území nenachádzajú žiadne plochy ÚSES nadregionálneho významu. V okolí mikroregiónu ležia dve významné biocentrá nadregionálneho významu: Laurín - Badínsky prales na juhu a Kotolnica - Svrčinník - Hlboký jarok na severe. Juhovýchodne od riešeného územia preteká biokoridor nadregionálneho významu – rieka Hron.

Z prvkov siete ECONET zasahuje do mikroregiónu zo západu Jadrové územie národného významu Kremnické vrchy. Jeho hranica kopíruje hranicu navrhovanej CHKO Kremnické vrchy. Lesné

porasty v okolí vrchov Sokolie a Košiar sú označené ako navrhované regionálne biocentrum Sokolie – Žlabiny.

Prvky ÚSES vytvárajú celoplošnú kostru systému, ktorý zabezpečuje ekologickú stabilitu územia a trvalo-udržateľný rozvoj vo vzťahu k prírodným danostiam krajiny. Okrem toho je hlavnou funkciou biocentier poskytovať priestor pre existenciu, rozmnožovanie a úkryt rastlinným a živočíšnym spoločenstvám, ktoré sú typické pre daný región. Hlavnou funkciou biokoridorov je umožňovať migráciu a výmenu genetických informácií rastlín a živočíchov. Z tohto dôvodu je dôležité všetky prvky ÚSES chrániť a zachovávať aj napriek tomu, že nie sú legislatívne chránené.



Legenda

- | | | |
|---------------------------------|---|------------------------------------|
| Banskobystrický kraj | chránené vtáčie územia (NATURA 2000) | veľkoplošné chránené územia (VCHÚ) |
| okres Banská Bystrica | územia európskeho významu (NATURA 2000) | OP VCHÚ |
| katastrálne územie obce Kordíky | maloplošné chránené územia (MCHÚ) | |

Zdroj: Úrad geodézie a kartografie, 2014
ŠOP SR, 2014

Technické spracovanie L.I.N.E. design, s.r.o. 2014

2.1.8. Životné prostredie

Ochrana ovzdušia

V samotnom sídle sa výroba výrazne znečisťujúca ovzdušie nenachádza. Líniovým zdrojom je znečistenie ovzdušia z automobilovej dopravy. Na tomto úseku v čase zimnej údržby prichádza k zvýšeniu prašnosti z posypových materiálov a tiež emisií z dopravných prostriedkov. Ďalším zdrojom znečistenia sú bytové objekty vykurované pevnými palivami hlavne v zimnom období. Celé územie Banskobystrického kraja patrí z hľadiska čistoty ovzdušia k menej narušeným oblastiam a nevyžaduje v tomto smere osobitnú ochranu.

Hlukové pomery z dopravy

V zmysle Nariadenia vlády SR č. 40/2002 Z. z. o ochrane zdravia pred hlukom a vibráciami najvyššie prípustné hodnoty hluku z dopravy vo vonkajších priestoroch v obytnom území ciest I. a II. triedy, zberných komunikácií sú povolené pre deň $LA_{eq,p} = 60$ dB a v noci $LA_{eq,p} = 50$ dB. Hlavná dopravná záťaž v katastrálnom území je na ceste III triedy, ktorá prechádza cez obec s najväčším dopadom v dôsledku zvýšenej návratovej návštevnosti počas turistickej sezóny.

Pôda

Medzi hlavné negatívne faktory, ktoré ovplyvňujú pôdnu produkciu a jej environmentálne funkcie patria najmä zhutňovanie a acidifikácia pôd, neuvážené rekultivácie pôd, neúmerné meliorácie, nadmerná

chemizácia, stále sa zvyšujúca erózia, zosuvy, divoké skládky a emisno - imisná kontaminácia pôd. Pri poľnohospodárskych pôdach možno reálne predpokladať, že vzhľadom na súčasnú ekonomickú situáciu v poľnohospodárstve dochádza v týchto pôdach k úbytku rezíduí priemyselných hnojív a pesticídov. Tiež sa vyskytujú určité formy znečistenia pôd na okraji zástavby obce spojené so spôsobom bývania v dotknutom území, najmä z pestovateľskej činnosti a drobnochovateľstva.

Všetky pôdy, ktoré sa vyskytujú, sú potenciálne vysoko náchylné na poškodenie eróziou. Trávne porasty so zapojeným pokryvom však úplne bránia erózii, ktorá sa preto vyskytuje len ojedinele, kde sa odstránil vegetačný kryt pri rekultiváciách. K zakysľovaniu pôd nedochádza. Súčasný stav pôdnej reakcie je stabilizovaný v rovnováhe medzi chemizmom pôd a záťažou H⁺ z kyslých zrážok a z rozkladu organickej hmoty.

Radónové riziko

Najväčšia časť územia mikroregiónu vrátane obce Kordíky patrí do kategórie území so stredným radónovým rizikom. Miera kontaminácie pod rizikovými stopovými prvkami a organickými polutantami je nízka, na úrovni prirodzených obsahov. Miestami sa môže vyskytovať mierne zvýšenie obsahu Cd z globálneho prenosu emisií a zvýšený obsah Pb, Mo, Cd v prirodzených geochemických anomáliách.

2.2 Súčasná krajinná štruktúra (v širších súvislostiach)

Nielen krajina obce ale celé územie mikroregiónu má členitý reliéf a pestrú krajinnú pokrývku. Osou mikroregiónu je údolie Tajovského potoka, tiahnuce sa od západu od hrebeňa Kremnických vrchov na východ do Banskej Bystrice. Na sútoku Kordického a Tajovského potoka sa ináč úzka dolina mierne rozširuje. Do tohto údolia pritekajú aj ostatné potoky z rôznych strán: Riečanka zo severu, Farebný potok z juhu a Kordický potok zo severozápadu. Pozdĺž potokov vedú cesty.

Tabuľka č. 8: Členenie pôdneho fondu v území

Obec	Poľnohospodárska pôda/ha	Lesná pôda/ha	Vodné plochy/ha	Zastavané plochy/ha	Ostatné plochy/ha	Spolu/ha
Kordíky	309,00	666,86	0,06	15,65	5,7	997,27
% vyjadrenie	31	66,8	0	1,6	0,6	100

Zdroj: ŠÚ SR 2014

Poľnohospodárstvo

Prevažnú väčšinu poľnohospodárskej pôdy tvoria trvalo trávnaté porasty. Záhrady sa viažu prevažne na sídelný útvar a ich rozsah je daný hustotou a charakterom sídelnej štruktúry, ktorá je pomerne malá. Vinice, chmeľnice a ovocné sady sa v tomto území nenachádzajú. Dané územie nepredstavuje vhodné podmienky pre takýto druh pozemkov.

Pôdy sú tu prevažne hlinité, ktoré zrnitostne patria medzi najúrodnejšie pôdy, avšak veľkosť skeletu je nad 10%, čo už nie je vhodné na to, aby sa takéto pozemky využívali ako orná pôda. Z pôdnych typov tu majú najväčšie zastúpenie rendziny, čo sú pôdy skeletnaté, plytké, kypré a dobre priepustné pre vodu. Pre nedostatok vody sú však málo úrodné, preto sa využívajú väčšinou ako pasienky. Ďalej sú zastúpené kambizeme - typické pre svahové polohy, čiastočne fluvizeme, pseudogleje a podzoly.

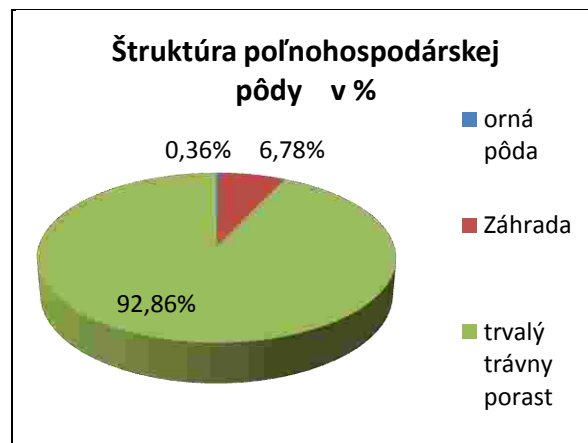
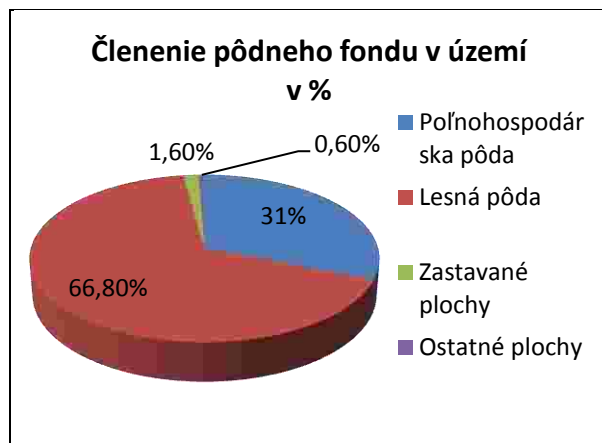
Poľnohospodárstvo obcí mikroregiónu je zamerané predovšetkým na chov oviec, čo vyplýva zo štruktúry poľnohospodárskej pôdy, z ktorej cca 80 % pripadá na trvalé trávne porasty (lúky a pasienky), avšak v obci Kordíky má poľnohospodárstvo len nepatrné zastúpenie pre účely spásania v rámci chovu oviec a sadov v rámci záhrad pri zastavaných častiach obce.



Tabuľka č. 9: Štruktúra poľnohospodárskej pôdy

Názov KÚ	orná pôda (ha)	Záhrada (ha)	trvalý trávny porast (ha)	sad (ha)	Poľnohospodárska pôda spolu (ha)
Kordíky	1,13	20,93	286,94	0,00	309
% vyjadrenie	0,36%	6,78%	92,86%	0,00%	100%

Zdroj: ŠÚ SR 2014



2. ANALÝZA HOSPODÁRSKÝCH, SOCIÁLNYCH A KULTÚRNYCH ZDROJOV

2.3 Urbanistická štruktúra sídla (v širších súvislostiach)

Poloha a význam obce v rámci osídlenia:

Obec Kordíky ako malé vidiecke sídlo v štruktúre osídlenia podľa ÚPN VÚC BB kraja je zaradené do Zvolen – Banská Bystrica – Turčianske Teplice – Martin (návrh v úseku Banská Bystrica – Martin) s ustáleným počtom trvale žijúcich obyvateľov. V rámci územnosprávneho členenia patrí do okresu Banská Bystrica. Okresné sídlo je vzdialené od obce 11 km. Pozitívnym faktorom v rozvoji obce je väzba riešeného územia na nadradené systémy technickej infraštruktúry, ktorú zaisťujú v:

- dopravnom riešení** – Prípojnú dopravnú sieť mikroregiónu na nadradenú sieť predstavuje cesta II. triedy č. 678 (II/578), ktorá nadväzuje na medzinárodnú cestu 77 (I/59). V priestore Banská Bystrica – Zvolen je letisko Tri Duby (Sliač)
železničná trať BA - Zvolen – BB - (Martin alebo Margecany)
- zásobovaní vodou** – Obec Kordíky má vybudovaný verejný vodovod v správe StVAK OZ 01 B. Bystrica. Zdroj vody je prameň „Pri vodojeme“ s výdatnosťou 5 l.s⁻¹. Obec má 91,2 % obyvateľov napojených na verejný vodovod. Z vlastných vodovodov sú zásobované niektoré rodinné domy a chaty.
- zásobovaní elektrickou energiou** – z 110/22 kV transformovne Banská Bystrica – Banoš. Jestvujúci systém v zásobovaní elektrickou energiou je z hľadiska urbanizačného rozvoja nevyhovujúci.
- telekomunikáciách** - územie obce patrí pod uzlový telefónny obvod Banská Bystrica. Kapacita telefónnej ústredne je vyhovujúca, ale zatiaľ nie celkom vyhovujúce je internetové pripojenie. Pokrytie signálu mobilných telefónnych operátorov je vyhovujúce. Vyhovujúca je aj kvalita televízneho signálu.

Tabuľka č. 10: Prehľad vývoja osídlenia na území obce

Obec	Vznik obce	Výročie založenia obce v r. 2014
Kordíky	1690	324

Obec Kordíky bola založená buď pastiermi – valachmi, alebo drevorubačmi – uhliarmi a jej počiatky možno položiť už do 16. storočia. Bola pomenovaná podľa osoby menom Kordík, ktorý bol považovaný za vedúceho pracovnej skupiny drevorubačov.

Pôvodný urbanistický pôdorys a štruktúra boli značne narušené novou výstavbou, tak, ako aj výškové zónovanie a architektonické tvaroslovie regiónu. Z 19. storočia sa zachovali objekty ľudovej architektúry. Prevláda trojpriestorový zrubový omazaný a obielený dom s vysokou sedlovou šindľovou

strechou so strmou valbou, prípadne s doskovým štítom a podlomenicou. Hospodárske objekty sú pristavané k domom, prípadne stoja samostatne. Pre túto oblasť sú typické drevené zrubové omazané komíny so šindľovým ukončením nad strechou. Novšie domy sú murované a podpivničené. Architektonické tvaroslovie nových objektov obytnej zástavby ale i objektov občianskej vybavenosti nekorešponduje s architektonickým tvaroslovím staršej zástavby regiónu. Objekty sú zastrešené rôznymi modifikáciami sedlovej alebo stanovvej strechy.



V súčasnosti je pôvodný ráz obce narušený novou výstavbou. Architektúra novej zástavby je charakteristická prerastaním nových domov s väčším objemom medzi pôvodné prízemné domy. Nové domy sú väčšinou dvojpodlažné s využitím podkrovia na obytné účely.

K zatraktívneniu obce chýba lepšia údržba verejných i súkromných priestranstiev, zazelenenie poľnohospodárskych dvorov a architektonické preriešenie niektorých objektov bytovej výstavby a občianskej vybavenosti.

2.4 Kultúrno-historický potenciál

Tabuľka č. 11: Druhovú členenie kultúrnych pamiatok a ich počet

Obec	pamiatky architektúry	pamiatky archeológ.	historické pamiatky	historická zeleň	pamiatky ľud. staviteľstva	pamiatky techniky	výtvarné pamiatky	spolu
Kordíky	/	/	/	/	/	/	/	/

Zdroj: obec 2014

Prvá písomná zmienka o obci pochádza z roku 1690. Historické údaje o obci sú veľmi skromné. Môžeme sa taktiež stretnúť s údajom o prvej písomnej zmienke aj z roku 1808 pod názvom Kordíky maďarsky Kordéháza. Obec sa zložila z častí Breziny, Bujačia, Fundisovo, Gavalovo, Kiar, Madleny a Pod Lúčkou. Kordíky vznikli v 2. polovici 16. storočia okolo roku 1550 ako osada Banskej komory na mieste uhlísk, ktoré pracovali pre huty v Tajove. Obyvatelia pracovali v lesoch a zhotovovali drevený riad. V roku 1828 mala obec 40 domov a 291 obyvateľov. V 19. storočí chodili za prácou do Harmanca. Po zániku uhliarstva pracovali v lesoch, chovali dobytok. Počas SNP tu boli vojenské sklady.

V súčasnosti je v obci Kostol navštívenia Panny Márie z roku 1928. Avšak obecné pečatidlo zo začiatku 19. storočia, ktorého otláčok sa našiel na dokumente už z roku 1858 dokazuje, že v obci jestvoval ďaleko starší kostol, ktorý bol pravdepodobne zasvätení Jánovi Nepomuckému. Preto má obec v erbe tohto svätca. V obci je dnes kaplnka zasvätená Navštívenia Panny Márie z roku 1927, ktorá však vznikla namiesto staršej z roku 1837. Sakrálné pamiatky sú po rekonštrukcii. Pamätná izba v obci chýba.

Tabuľka č. 12: Národné kultúrne pamiatky zapísané v Ústrednom zozname pamiatkového fondu

Obec	č. úzpf	unifikovaný názov KP	vznik	sloh	dátum zápisu
Kordíky	-	-	-	-	-

Zdroj: KPU a obec 2014

Tabuľka č. 13: Prehľad kultúrnych a historických zdrojov – hmotné zdroje, pamätihodnosti

Obec	Pamätihodnosť
Kordíky	- Kostol navštívenia Panny Márie z roku 1928 - Kaplnka zasvätená Navštívenia Panny Márie z roku 1927

Zdroj: obec 2014

NEHMOTNÉ KULTÚRNE DEDIČSTVO:

Kultúra v súčasnej recesii spoločnosti prežíva vo veľmi skromných podmienkach z dôvodov nutnosti prvoradého riešenia základných sociálnych potrieb obyvateľov a minimalizácie výdavkov na

kultúru. Markantne sa táto situácia prejavuje v podmienkach vidieka, kde sa programové voľby obmedzujú len na miestne ľudové a ochotnícke predstavenia a často iba na príležitostné spoločenské podujatia (svadby, hostiny, kary, a pod.). Významný posun nastal v posledných rokoch v organizovaní zaujímavých podujatí kultúrneho, spoločenského aj športového významu. Folklor v obci tradíciu nemá ale tradičné jedlo „štiarc“ a niektoré aktivity sa zachovali.

rodáci; významné osobnosti – v obci nie sú evidovaní



2.5 Demografická situácia

Vývoj počtu obyvateľov

Počet obyvateľov v obci oproti minulosti poklesol, avšak v súčasnosti je vývoj počtu obyvateľov stacionárny, prípadne mierne narastá.

Tabuľka č. 14: Prehľad počtu obyvateľov v obci v rokoch 1869-2002

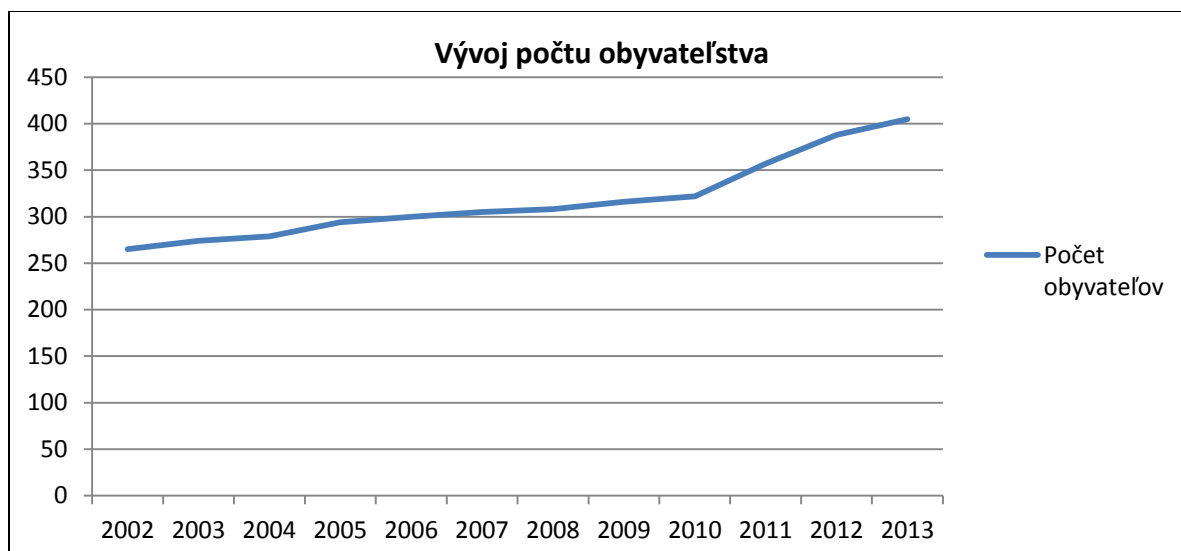
Obec/rok	1869	1890	1910	1930	1948	1970	1991	1996	2001	2002
Kordíky	322	354	327	321	344	355	191	214	258	265

Zdroj: ŠÚSR 2014

Tabuľka č. 15: Prehľad počtu obyvateľov v obci v rokoch 2003-2013

Obec/rok	2003	2004	2005	2006	2007	2008	2009	2010	2011	2012	2013
Kordíky	274	279	294	300	305	308	316	322	357	388	405

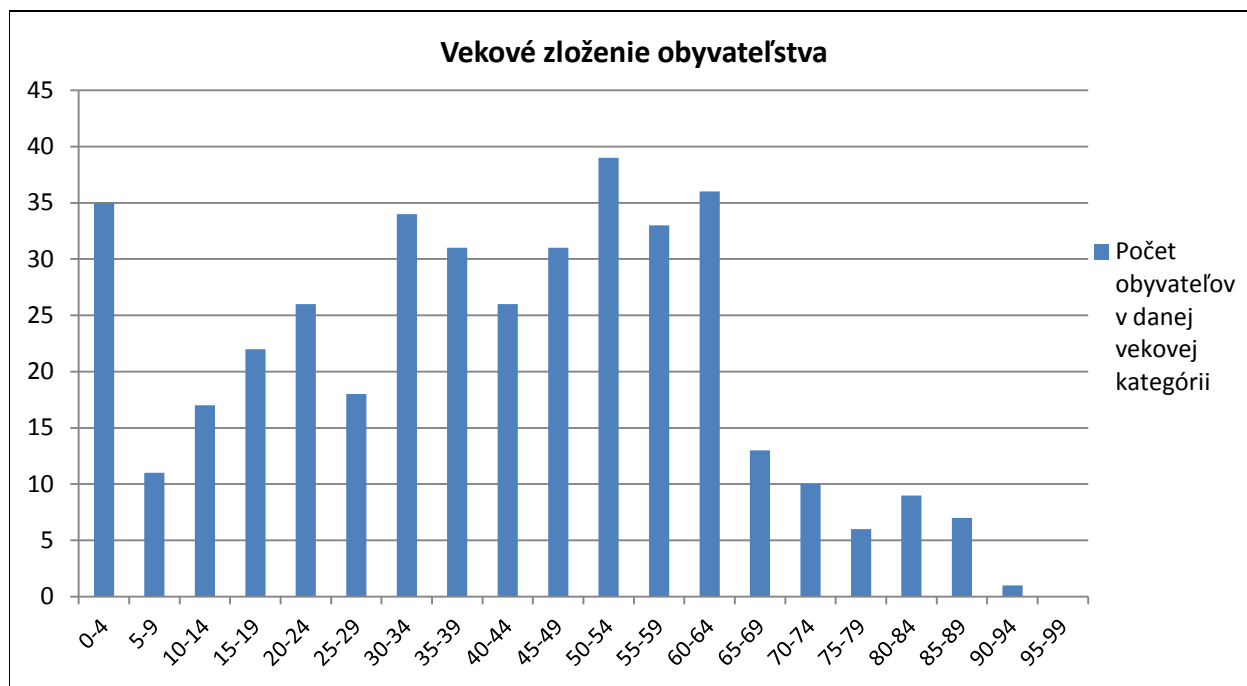
Zdroj: ŠÚSR 2014



Tabuľka č. 16: Vekové zloženie obyvateľstva k 31.12.2013

Vek ,Veková skupina, ukazovateľ	Obec Kordíky	Vek ,Veková skupina, ukazovateľ	Obec Kordíky
0-4	35	50-54	39
5-9	11	55-59	33
10-14	17	60-64	36
15-19	22	65-69	13
20-24	26	70-74	10
25-29	18	75-79	6
30-34	34	80-84	9
35-39	31	85-89	7
40-44	26	90-94	1
45-49	31	95-99	0

Zdroj: ŠÚ SR 2014



Tabuľka č. 17: Pohyb obyvateľov v období 2001-2013

Obec	celkový prírastok/úbytok obyvateľstva										
	2001	2002	2003	2004	2005	2006	2007	2008	2011	2012	2013
Kordíky	7	8	9	7	16	4	4	8	22	20	17

Zdroj: ŠÚ SR 2014

Ako prezentuje tabuľka, obec Kordíky má veľmi priaznivý vývoj obyvateľstva, pričom v posledných rokoch dochádzalo v obci hlavne k prírastku obyvateľstva. Ide hlavne o mladých ľudí, ktorí si v obci stavajú nové rodinné domy alebo rekonštruujú staré objekty na trvalé bývanie.

Príčiny trendov v demografických pohyboch

V posledných rokoch zaznamenávajú obce v blízkosti Banskej Bystrice zvýšený záujem mladých ľudí o bývanie na vidieku. Do popredia sa dostáva zdravší a hlavne pokojnejší a bezpečnejší život na dedine. Stúpa záujem o IBV, resp. kúpa a rekonštrukcia existujúcich objektov.

Počet obyvateľov sa v období letnej turistickej sezóny zvýši najmä v podhorských obciach vhodných na rekreáciu formou chalupárčenia od 5% - 30%.

Tabuľka č. 18: Priemerný vek, index starnutia 2012

Obec	Muži		Ženy	
	Priemerný vek	Index starnutia	Priemerný vek	Index starnutia
Kordíky	38,22	54,55	43,65	133,33

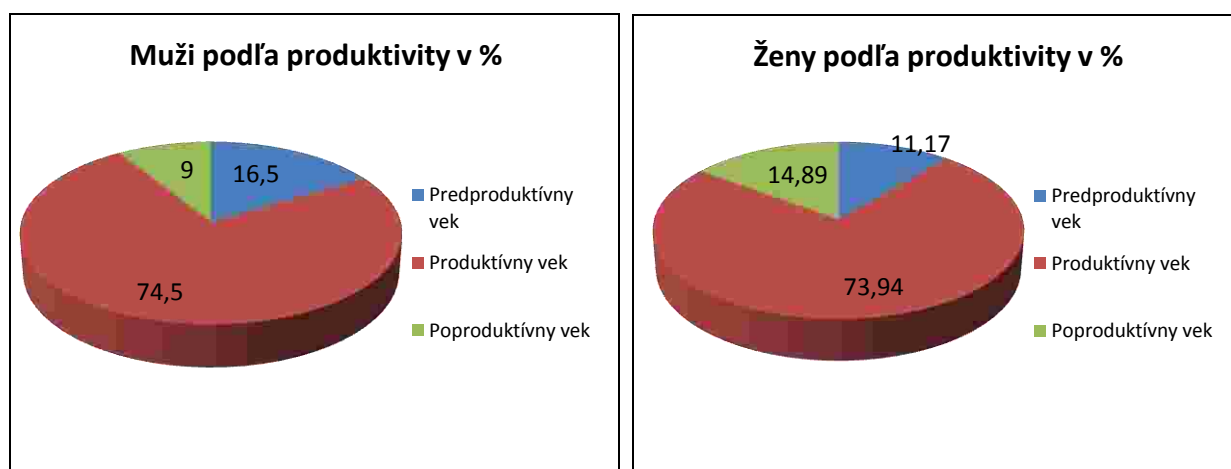
Zdroj: ŠÚSR 2014

Z hľadiska vekovej štruktúry môžeme hodnotiť obec pozitívne, pričom až 70% obyvateľstva je v produktívnom veku. Obyvateľstvo v pred a poproduktívnom veku je približne počtom rovnaké cca 15%. Vzdelanostnú úroveň obyvateľov dokumentuje tabuľka.

Tabuľka č. 19: Štruktúra populácie územia podľa produktivity v roku 2012

Obec/rok 2012	Predproduktívny vek		Produktívny vek		Poproduktívny vek		Počet obyvateľov	
	muži	ženy	muži	ženy	muži	ženy	muži	ženy
Kordíky Vyjadrenie v %	16,50	11,17	74,50	73,94	9,00	14,89	200	188

Zdroj: ŠÚSR 2014



Tabuľka č. 20: Najvyššie skončený stupeň vzdelania obyvateľstva, rok 2011

Vzdelanie /ukazovateľ	základné	učňovské a stredné (bez maturity)	úplné stredné a vyššie (s maturitou)	vysokoškolské	bez školského vzdelania	ostatní bez udania
Počet	45	76	91	80	53	12
%	12,60	21,29	25,49	22,40	14,85	3,37

Zdroj: SOBD 2011

Z hľadiska uplatnenia sa obyvateľstva na trhu práce má uvedená vzdelanostná štruktúra negatívny pomer. Z hľadiska ďalšieho vývoja je potrebné v obci zvyšovať počet obyvateľov s úplným stredným vzdelaním, ako aj počet obyvateľov s vysokoškolským vzdelaním. Vývoj vzdelanostnej štruktúry sa v sledovanom období vyvíjal smerom k znižovaniu počtu obyvateľov s úplným stredným vzdelaním.

Obyvateľstvo obce je takmer výlučne slovenskej národnosti. Z hľadiska vierovyznania sa dominantná časť obyvateľov hlási k rímsko-katolíckemu vierovyznaniu (60%). Len 2% obyvateľov je evanjelického vierovyznania a cca. 24 % obyvateľov je bez vyznania.

Tabuľka č. 21: Národnostné a etnické zloženie obyvateľstva v obci Kordíky

Národnosť	slovenská	maďarská	rusínska	židovská	ukrajinská
Územie spolu:	336	6	-	-	-
Národnosť	poľská	moravská	česká	ruská	ostatné, nezistené
Územie spolu:	-	-	2	1	12

Zdroj: SOBD 2011

Tabuľka č. 22: Zloženie obyvateľstva – vierovyznanie v obci Kordíky

Rím.- kat. cirkev	Evanj. cirkev aug. vyznania	Grécko - kat. cirkev	Náb. spol. svedkovia Jehovovi	Pravoslávna cirkev	Kresťanské zbory
215	8	-	-	-	-
Starokatolícka cirkev	Ev. cirkev metodistická	Cirkev Ježiša Krista Svätých neskorších dní	Ústredný zväz židovských náboženských obcí	Bratská jednota baptistov	Apoštolská cirkev
-	7	-	-	-	-
Českoslov. husitská	Cirkev bratská	ostatné	Bez vyznania	Nezistené	
-	-	5	84	38	

Zdroj : SOBD 2011

2.6 Technická infraštruktúra

Obec je elektrifikovaná ale nie je plynofikovaná. Obyvatelia sú napojení na verejný vodovod. Obec nemá vybudovanú splaškovú kanalizáciu. Dažďová kanalizačná sieť je riešená potrubím a prostredníctvom rigolov popri ceste. Pokrytie mobilných operátorov je nasledovné T - mobile 100 %, Orange 100 %. Občania majú v súčasnosti možnosť pripojenia na Internet prostredníctvom telefónnej linky – ISDN, EDGE, DSL, prípadne prostredníctvom mobilných operátorov a firmy prevádzkujúcej WIFI.

Tabuľka č. 23: Vybavenosť územia infraštruktúrou

Obec	vodný zdroj	plyn	min. prameň	term. prameň	vodovod	Kanalizácia splašková	ČOV	televíz. signál	Digit. ústredňa	vykurovanie
Kordíky	áno	nie	nie	nie	100%	nie	nie	vyhovuje	Tcom	TP, EI + biomasa

Zdroj: obec 2014

TP – tuhé palivo, EL – elektrické vykurovanie, VODOVOD – v stĺpci je udávané % napojenosti obyvateľov EO
V obci je len verejná sieť - dažďová kanalizácia.

Zdroje pitnej vody a ich ochrana

- Všeobecná ochrana podľa § 4 Vodného zákona (138/73 Z. z.) platí pre celé územie mikroregiónu.
- Sprísnená - špeciálna ochrana vyplýva z § 19 zákona 138/73 o stanovení pásiem hygienickej ochrany (PHO) pre využívané vodné zdroje slúžiace pre hromadné zásobovanie obyvateľstva pitnou vodou a pre využívané zdroje prírodných liečivých vôd a minerálnych vôd stolových.

V obci v súčasnosti je vybudovaný verejný vodovod napojený na skupinový vodovod. Pokrytie vodovodnou infraštruktúrou je 100 %.

Tabuľka č. 24: Vyhlásené ochranné pásma vodárenských zdrojov v území - starosta

Názov sídla	Názov vodného zdroja	Číslo rozhodnutia
Kordíky	Pod dolinkou (Pri vodojeme)	PLVH 2039/88 1.11.1988

Zdroj: obec 2014

Odvádzanie a čistenie odpadových vôd

V obci nie je vybudovaná verejná kanalizácia ani čistiareň odpadových vôd (ČOV). Obyvatelia obcí na likvidáciu splaškových vôd využívajú individuálne žumpy a septiky alebo ich priamo zaústňujú do miestnych potokov.

Vyprázdňovanie žump sa prevádza fekálnymi vozmi RD. Veľmi zlá situácia je aj pri likvidácii splaškových vôd z rekreačných zariadení. Jednotlivé zariadenia majú vybudované vlastné žumpy, resp. septiky, pričom nie všetky spĺňajú hygienické podmienky prevádzky. Navyše ich nedostatočným vyprázdňovaním dochádza k odtokaniu splaškových vôd, čo spôsobuje značné hygienické závady.

V územnom pláne je navrhovaná splašková kanalizácia ukončená čistiarňou odpadových vôd.

Odpadové hospodárstvo

Obec Kordíky nemá vo svojom katastrálnom území skládku odpadu a ani sa neuvažuje o jej zriadení. Obec má upravené nakladanie s komunálnym odpadom a drobnými stavebnými odpadmi,

vznikajúcimi v obci cez VZN. Separovaný zber využiteľných zložiek komunálneho odpadu je v súčasnosti organizovaný v rôznych formách, separované zložky budú využité ako druhotné suroviny.

Minerálne vody

V katastri obce ani v širšom okolí sa nenachádzajú minerálne vody.

Zásobovanie pitnou vodou

Obec Kordíky má vybudovaný verejný vodovod v správe StVAK OZ 01 B. Bystrica. Zdroj vody je prameň „Pri vodojeme“ s výdatnosťou 5 l.s⁻¹. Obec má 91,2 % obyvateľov napojených na verejný vodovod.

Zásobovanie elektrickou energiou

Obec je pripojená na zdroj elektrickej energie prostredníctvom distribučných 22/04 kV transformovní, napájaných z 22 kV vonkajších vedení 22 kV káblovými, resp. vonkajšími prípojkami prostredníctvom 110/22 kV transformovni a 110 kV nadradenej siete.

Jestvujúci systém v zásobovaní elektrickou energiou je z hľadiska urbanizačného rozvoja nevyhovujúci.

Zásobovanie teplom

Prevažujúci spôsob vykurovania obce je na tuhé palivo v kombinácii s elektrickou energiou. Z obnoviteľných zdrojov energie používajú obyvatelia obce hlavne palivové drevo, peletky a na vykurovanie obecných budov (obecný úrad, kultúrny dom) sa od roku 2011 využíva drevná štiepka. Zatiaľ v malej miere je využívaná aj slnečná energia na ohrev teplej úžitkovej vody. Nezanedbateľný podiel má vykurovanie a ohrev vody elektrickou energiou. Tepelná energia je používaná predovšetkým na vykurovanie objektov a prípravu teplej úžitkovej vody. Spotreba tepelnej energie je svojim charakterom sezónna. Počas trvania letného obdobia je jej denný odber relatívne rovnomerný s malými výkyvmi. Z neobnoviteľných zdrojov energie sa využíva hlavne čierne a hnedé uhlie.

Plynofikácia

Obec nie je plynofikovaná ani sa do budúcnosti neuvažuje s plynofikáciou.

Verejnú osvetlenie

Osvetlenie ciest, komunikácií a verejných priestranstiev je vybudované výbojkovými halogenidovými svietidlami, ktoré sú pomocou výložníkov uchytené na podperných bodoch vzdušnej sekundárnej siete NN. Rozvod medzi svietidlami je vodičom AlFe, ktorý slúži ako fáza VO vzdušnej sekundárnej siete NN. Ovládanie VO je centrálné prostredníctvom impulzných káblov pri transformátorových staniách. Systém osvetlenia automaticky reaguje na denné svetlo a po zotmení rozsvetuje a počas stmievania sa rozsvieti.

Rádiokomunikácie

V obci je príjem televízneho signálu zabezpečovaný cez digitálny signál ktorý je šírený v rámci rádiokomunikácií SR, pričom väčšina občanov v rodinných domoch má zabezpečený signál prostredníctvom vlastných satelitných zariadení.

Miestny rozhlas

Rozhlasová ústredňa je umiestnená v budove obecného úradu. Od budovy OU je rozvod vedený na kovových stĺpoch, na ktorých sú upevnené reproduktory. Vedenie miestneho rozhlasu je vedené pozdĺž miestnych komunikácií, väčšinou súbežne s telefónnym vedením a vedením NN. Pôvodné rozvody sa ponechajú a pre nové zastavané časti sa vybuduje nové vedenie miestneho rozhlasu. Vedenie a umiestnenie reproduktorov sa uloží na podperné body NN distribučnej siete.

Telekomunikácie

Územie mikroregiónu patrí pod uzlový telefónny obvod Banská Bystrica. Kapacita telefónnej ústredne je vyhovujúca. Pokrytie signálu mobilného telefónneho operátora je vyhovujúce. Vyhovujúca je aj kvalita televízneho signálu. Z hľadiska telekomunikačného členenia obec sa nachádza v UTO Banská Bystrica. V obci je zriadená digitálna ústredňa RSU, jej umiestnenie je vo vlastnom telekomunikačnom objekte. Miestna telefónna sieť v obci a jej miestnych častiach je prevedená káblami v zemi a vzdušným vedením. Pripojenie telefónnych účastníkov je z UR osadených na stĺpoch, vzdušnými vedeniami. Telefónna ústredňa má kapacitu na rozšírenie počtu účastníkov v novej IBV, v novej občianskej vybavenosti a v novej výrobe. Rozšírenie telefónnej siete je navrhované samonosnými telekomunikačnými káblami na drevených podperných bodoch.

Doprava

Obec Kordíky sa nachádza v tesnej blízkosti (cca 11 km) krajského mesta Banská Bystrica. Prípojnú dopravnú sieť regiónu na nadradenú sieť predstavuje cesta II. triedy č. 678 (II/578), ktorá nadväzuje na medzinárodnú cestu 77 (I/59). V priestore Banská Bystrica – Zvolen je letisko Tri Duby (Sliač). Na západnej strane regiónu sa nachádzajú strediská rekreácie a turizmu medzinárodného významu Krahule a Skalka prístupné len zo západnej strany od Kremnice, len terénnymi autami, štvorkolkami po lesných cestách. Mesto Banská Bystrica plní pre región funkciu sídla s vyššou občianskou vybavenosťou a funkciou dopravy a zamestnanosti. Poloha obce je z pohľadu dopravných väzieb na nadradenú cestnú a železničnú sieť veľmi dobrá. Zvolenská kotlina je ťažiskovým dopravným priestorom Slovenska, v ktorom sa križujú medzinárodné / celoštátne významné diaľkové ťahy v smere západ - východ (Rakúsko / Česko / Bratislava / Trenčín - Zvolen - Košice (- Ukrajina) aj sever - juh (Poľsko -) Ružomberok / Žilina - Banská Bystrica - Šahy (- Maďarsko). Stavebnotechnická kvalita týchto ťahov je v súčasnosti nevyhovujúca. Výhľadove sa zlepši vybudovaním rýchlostných ciest aj modernizáciou železničnej siete. V priestore B. Bystrica - Zvolen je letisko Tri Duby (Sliač), ktoré má parametre pre prevádzku najmodernejších lietadiel aj predpoklady uspokojiť nároky celého stredného Slovenska na (medzi-) národnú verejnú leteckú prepravu.

Tabuľka č. 25: **Stav dopravnej infraštruktúry**

Obec	MHD	Dĺžka miestnych komunikácií	Počet autobusových zastávok	Autobusové prístrešky	vlak	Benzínová pumpa	Dĺžka chodníkov v obci
Kordíky	nie	7,8 km	3	1	nie	nie	0

Zdroj: obec 2014

Súčasný stav komunikačnej siete.

Cestná doprava - v danom regióne je dopravná sieť, ktorá sa člení: cesta II. triedy č. 678 (II/578), ktorá nadväzuje na medzinárodnú cestu 77 (I/59). Táto cesta tvorí základnú kostru obce. Na túto dopravnú kostru je napojená sieť miestnych komunikácií, ktoré vytvárajú základný, dopravný, urbanistický raster obce. Miestne komunikácie v obci sú v narušenom stave, potrebujú akútnu rekonštrukciu. Ide o dĺžku miestnych komunikácií 7,8 km.

Železničná doprava

Priamo v katastri obce sa nenachádza železničná stanica, ani neprechádza železničná trať.

Cestná doprava

Najvýraznejším trendom nielen v tunajšej doprave za uplynulé roky je výrazný rast individuálnej automobilovej dopravy na úkor verejnej osobnej dopravy. Individuálna automobilová doprava je environmentálne najnepriaznivejšia. V obci sa prejavuje hlavne v ranných a popoludňajších hodinách. Spojenie obcí mikroregiónu s mestom Banská Bystrica zabezpečuje SAD Zvolen. Počet autobusových liniek miestneho významu (medzimestské) 1.

Ako vyplýva z predchádzajúceho textu z hľadiska cestnej dopravy je väzba obce na nadradený systém cestnej dopravy priama. Nosnú kostru z hľadiska dopravného bude tvoriť cesta II. triedy č. 678 (II/578), ktorá nadväzuje na medzinárodnú cestu 77 (I/59) - napojenie z rýchlostnej komunikácie je v meste Banská Bystrica.

Statická doprava

Hlavné plochy statickej dopravy sú alokované v centre obce. Nedostatočný počet parkovacích miest je pred obchodnými jednotkami, obecným úradom, cintorínom a športovou infraštruktúrou.

Hromadná doprava

Dopravca SAD neuvažuje so zásadnými zmenami vo vykonávaní verejnej pravidelnej autobusovej dopravy na území obce. Pre linky sú tu situované 3 zastávky verejnej pravidelnej autobusovej dopravy. Izochrómy pešej dostupnosti nie je vzhľadom na jestvujúcu zástavbu v plnej miere pre riešené územie aj vzhľadom na zámery SAD vo vykonávaní verejnej dopravy dosiahnuť.

Vodná doprava

V riešenom území nie sú podmienky pre existenciu vodnej dopravy.

Letecká doprava

Najbližšie letisko je na Sliači s civilnou dopravou.

Stav dopravnej infraštruktúry

Celkový stav dopravnej infraštruktúry je neuspokojivý. Obec má pripravené projektové dokumentácie a stavebné povolenie na rekonštrukciu miestnych komunikácií. Problémové sú aj regionálne komunikácie, ktoré sa nachádzajú na území zastavanej časti obce.

2.7 Sociálna infraštruktúra

V nasledujúcich tabuľkách je poskytnutý prehľad o existencii základných aj doplnkových zariadení občianskej vybavenosti v obci. Ide o vybavenosť v oblasti technickej infraštruktúry, služieb, sociálnych služieb, zdravotníctva, školstva a športového vyžitia (vzhľadom na sústavne sa meniaci stav sa neudáva počet zariadení). Pošta je v obci Tajov. Zdravotné stredisko sa v obci nenachádza. Obyvatelia využívajú zdravotnícke a sociálne služby v Banskej Bystrici, kde je aj Základná škola I. a II. stupeň pre deti z obce a okolia. Najbližšia lekáreň je v Banskej Bystrici. Obec má katolícky kostol, ktorý môžu navštevovať veriaci z obce. Rovnako môžu obyvatelia obce využívať aj ďalšie služby obyvateľstvu v obciach mikroregiónu (zariadenia športu, a voľného času).

Tabuľka č. 26: Sociálna infraštruktúra v obci

Obec	administratíva	pošta	obchod	espresso	pohostinstvo	kaderníctvo	kino
Kordíky	Obecný úrad	nie	áno	nie	áno	nie	nie

Obec	lekár obvodný	lekár pediater	zubár	lekáreň	MŠ	ZŠ - 1. stupeň	ZŠ - 2. stupeň
Kordíky	nie	nie	nie	nie	nie	nie	nie

Obec	kostol RKC	kaplnka modlitebňa	zvonica	kult. dom	knižnica	pamät. izba	rozhlas	dom smútku	cintorín
Kordíky	áno	nie	nie	áno	áno	nie	áno	áno	áno

Obec	telocvičňa	kúpalisko	lyžiarsky vlek	futbalové ihrisko	vol/tenis ihrisko	klzisko
Kordíky	nie	nie	áno	áno	áno	áno

Obec	verejne prístupný internet, miesto	www stránky obcí	propagačný materiál	noviny	informačné strediská
Kordíky	nie	www.kordiky.ocu.sk	áno v rámci mikroregiónu	áno	nie

Zdroj: obec 2014

V obci sa nenachádza materská škola ani základná škola.

Tabuľka č. 27: Prehľad a popis inštitúcií pôsobiacich v území

Obec	Miestna úroveň	Regionálna úroveň	Národná úroveň
Kordíky	Obecný úrad	-	-

Zdroj: obec 2014

Tabuľka č. 28: Verejné a iné služby - situácia

Obec	Obchod a služby	Administratíva
Kordíky	1xpredajňa potravín, 2x pohostinstvo	Obecný úrad

Zdroj: obec 2014

Tabuľka č. 29: Stav objektov verejných budov

Obec	Objekty s nevyhovujúcim stavebno – technickým stavom	Málo využívané objekty	Objekty s nepostačujúcou kapacitou	Vlastníctvo objektu/prevádzkovateľ zariadenia
Kordíky				

Zdroj: obec 2014

Stav verejných budov ako obecný úrad, kultúrny dom, zdravotné stredisko, multifunkčné ihrisko, obchod a pohostinstvo sú vo vyhovujúcom stave.

Tabuľka č. 30: Známe rozvojové zámery v oblasti verejných a iných služieb

Obec	Známe rozvojové zámery	Vlastníctvo objektu
Kordíky	Rekonštrukcia miestnych komunikácií	obec

	Rekonštrukcia regionálnej komunikácie	obec
	Vybudovanie – zväčšenie kapacity existujúceho vodojemu	obec
	Rekonštrukcia parkoviska pred OcÚ. <i>Stavebné povolenie.</i>	obec
	Dobudovanie areálu ihriska (úpravy, oplotenia, šatne)	obec
	Vybudovanie verejnej kanalizácie a ČOV	obec

Zdroj: obec 2014

Tabuľka č. 31: Náklady na prevádzku verejných obecných zariadení

Ukazovateľ/Rok	2011	2012	2013
Výdavky v Euro	15 598,56	15 918,69	21 965,16

Zdroj: obec 2014

Domový fond

Obyvateľstvo obce na bývanie využíva predovšetkým rodinné domy. Nasledujúca tabuľka prezentuje stav bytového fondu v roku 2011. V obci bolo v tomto roku evidovaných 152 domov, z čoho 27 domov bolo neobývaných. V obci sa nenachádzajú bytové domy. Niektoré domy sa rekonštruujú, na účely individuálnej rekreácie sa podľa SOBD 2011 využíva 19 domov.

Tabuľka č. 32: Prehľad domového fondu

Obec	Domov spolu	Trvale obývaných domov	Bytov spolu (aj v RD)	Trvale obývané byty (aj v RD)
Kordíky	152	125	152	127

Zdroj: SOBD 2011

Strategickým cieľom bytovej výstavby by malo byť - dosiahnuť bežný európsky štandard. Bývanie pre mladé rodiny, obyvateľov žijúcich pod hranicou sociálneho minima a prestárlych občanov by malo byť porovnateľné so sociálnou výstavbou v krajinách EÚ.



Stavebnotechnický stav obecných budov a pozemkov je nedostatočný.

Objekty v obecnom vlastníctve sú tri: Obecný úrad a kultúrny dom, Klub mládeže a objekt bývalej Jednoty. Všetky obecné budovy sú po rekonštrukcii technického zariadenia na kúrenie a sú vykurované biomasou. Súčasťou je aj kotolňa Bioenergie, ktorá bola účelovo vybudovaná.

Stav obecného úradu si vyžaduje tepelno izolačné opatrenia ako: zateplenie fasády a stropov, výmena okien, obnovu fasády, odvodnenie vlhnutého muriva, výmenu nedostatočnej izolácie a stavebnotechnickú obnovu interiérových priestorov. Bývalý objekt Jednoty je v súčasnosti v prenájme na pohostinstvo a predajňu potravín. Starú sálu je potrebné prebudovať na knižnicu a pamätnú izbu obce. Tento a objekt Klubu mládeže potrebujú výmenu okien, dverí, obnovu fasád a strešnej krytiny vrátane bezprostredného okolia stavieb.

2.8 Hospodárska základňa

Charakter územia a jeho poloha predurčujú spôsob využívania pôdneho fondu a možnosti celkového hospodárskeho využitia územia mikroregiónu Kremnické vrchy - východ. Lesy pokrývajú necelé 3/4 územia, poľnohospodársku pôdu tvoria najmä trvalé trávne porasty a v menšej miere záhrady. Priemyselná aktivita v území je založená na ťažbe a spracovaní miestnej surovinovej základne. V katastrálnom území sa nachádza najmä drevná surovina.

Neexistuje tu však priemyselná základňa, ktorá by poskytovala voľné pracovné miesta pre obyvateľov mikroregiónu.

Priemyselná výroba a stavebníctvo

nemá zastúpenie v obci

Strojársky priemysel

nemá zastúpenie v obci

Drevospracujúci priemysel

nemá zastúpenie v obci

Stavebný priemysel

nemá zastúpenie v obci

Iný priemysel

nemá zastúpenie v obci

Poľnohospodárstvo

Územie obce je zaradené do oblasti hnedých a podzolovaných pôd horských oblastí. Kvalita a zloženie pôdneho fondu, prírodné a klimatické a terénne podmienky neumožňujú rozvoj intenzívnej poľnohospodárskej veľkovýroby.

Poľnohospodársku výrobu zabezpečuje v katastrálnom území Kordíky PD Podlavice. V blízkosti sa nachádzajú dve strediská živočíšnej výroby Tajov a Tajovská Kejda, zamerané na chov hovädzieho dobytku. V letnom období sú pasienky využívané pasením oviec systémom košarovania.

Poľnohospodársku výrobu na území okolitých obcí mikroregiónu možno charakterizovať ako stabilizovanú. Intenzifikácia poľnohospodárskej výroby je možná len formou biologickej rekultivácie trvalých trávnych porastov tak, aby sa zachoval krajinný a biologický potenciál krajiny.

Tabuľka č. 33: Poľn. subjekty v prvovýrobe, hospodárske dvory, súkromne hospodáriaci roľníci

Lokalita	subjekt	celková výmera PP	orná pôda	TTP	ošípané	hovädzí dobytok	ovce	počet zamest.
Kordíky	Salaš: SHR Krnáč František							
				96 ha			450	4
Kordíky	Poľnohospodárske družstvo Podlavice							
	PD	18,4 ha	0	48,5	0	0	0	0

Zdroj: obec 2014

Tabuľka č. 34: Poľnohospodárske a výrobné objekty

Objekt	Podnikateľ, firma	Druh činnosti	Poznámka
žiadne	PD Podlavice	Poľnohospodárska rastlinná výroba	Majú pôdu v prenajme od občanov
salaš	SHR Krnáč	Poľnohospodárska výroba a chov oviec, výroba produktov	Detto aj od obce - len kosí

Zdroj: obec 2014

Poľovníctvo a rybárstvo

Na území mikroregiónu sa nachádzajú poľovnícke revíry vysokej zveri a medveďa hnedého. V miestnych potokoch sa združuje pstruh obyčajný a dúhový. Je tu poľovný revír, ale obec nemá vlastné poľovnícke združenie. Existuje len v B. Bystrici v Podlaviciach. Poľuje sa na súkromnom a obecnom revíry na základe riadneho prenájmu.

Lesné hospodárstvo

Z celkovej rozlohy katastrov mikroregiónu lesná pôda má 48 % podiel. Lesný pôdny fond je v správe Štátnych lesov – LS Banská Bystrica, mestských lesov a súkromníkov, ktorí nie sú združení v spoločenstve vlastníkov pôdy. Lesy SR hospodária s drevnou surovinou, ťaží sa a drevo sa zväzha priamo cez zastavanú časť obce.

Nerastné suroviny a prírodné zdroje

Hodnotným prírodným zdrojom v území je drevo. Jeho ťažba je však determinovaná rekreačnou a estetickou funkciou lesov. Obecný lom v obci existuje avšak banské mestské lesy povolenie ukončili a viac sa už neobnovilo. Išlo o lom na štrk. V súčasnosti sa len obchoduje s drevom – firma Mifan s.r.o. V obci sú bohaté zdroje pitnej vody vhodné aj na priemyselné plnenie.

2.9 Rekreačia a cestovný ruch

Obec je a môže byť z hľadiska rekreácie a cestovného ruchu cieľom prímestskej rekreácie občanov miest B. Bystrica a širokého okolia. Obec je atraktívna predovšetkým pre jej:

- prírodný potenciál a krajinu
- priaznivé podmienky pre cykloturistiku a turistiku
- možnosti chatárenia a chalupárenia

Z hľadiska cestovného ruchu je územie obce Kordíky vhodné na rekreáciu. V okolí je krásna príroda pre zimnú i letnú pešiu turistiku. V súvislosti s rozvojom cestovného ruchu samostatne v obci však nemá význam hovoriť, preto je v ďalšom texte zameranie na rozvoj cestovného ruchu v rámci územného celku celého Mikroregiónu Kremnické vrchy – východ t.j. +3 obce: Králiky, Riečka a Tajov.

Z hľadiska cestovného ruchu je prevažná časť územia rekreačným celkom horského funkčného typu medzinárodného významu. Rekreačné priestory Králiky a Tajov sú označované ako sídelné strediská rekreácie a turizmu a rekreačný priestor Kremnické vrchy východ je aglomeráciou rekreačných území vrátane obce Kordíky.

Vzhľadom na význam stredísk je významná predovšetkým zimná turistická sezóna. Územie obce disponuje vhodnými podmienkami pre zjazdové a bežecké lyžovanie, významné je jeho prepojenie prostredníctvom bežeckých tratí a turistických tratí so samostatným strediskom rekreácie a turizmu medzinárodného významu – Králiky a Skalka. Nevyhnutné pre prepojenie je dobudovanie tohto rekreačného priestoru a dostavba areálov vrcholových športov v aglomerácii rekreačného územia Králiky.

Rekreačná lokalita v obci Kordíky má regionálny význam s využitím prevažne v zimnom období.

V letnej turistickej sezóne a mimosezónnom období (jar, jeseň) ponúka obec a celý mikroregión vhodné podmienky pre turistiku a cykloturistiku. Existuje niekoľko turistických a cykloturistických ciest po obci a celom mikroregióne. Prevažne poľné cesty.

Dôležité je postavenie mikroregiónu ako centra prímestskej rekreácie predovšetkým obyvateľov Banskej Bystrice. Územie obce Kordíky je využívané pre chatárenie, chalupárenie a záhradkárstvo.

Cestovný ruch v obci a okolitých obciach významne ovplyvňuje cestovný ruch nielen mesta Banská Bystrica ale aj celého regiónu. Ide o ekonomickú aktivitu s dopadmi na celé územie mikroregiónu.

Ubytovanie

Celková lôžková kapacita v Mikroregióne Kremnické vrchy – východ (obce Králiky, Tajov, Riečka, Kordíky) vrátane ubytovania v súkromí je cca 600 lôžok. V katastri obce Kordíky majú možnosť turisti využiť ubytovanie na súkromí, počet lôžok celkom je 64. V mikroregióne sa celkový počet ubytovaných turistov a hostí v ubytovacích zariadeniach, chatách, chalupách a ubytovniach na súkromí odhaduje približne 7000 hostí za rok. Priemerné využitie kapacity ubytovacích zariadení dosahuje v zimnej sezóne 80 – 100 %, v letnej sezóne a v mimosezóne (jar, leto) je to len cca 20 %, v priemere za rok cca 20 - 30 %. Klientelu tvoria prevažne slovenskí hostia (cca 70 - 80 %), zo zahraničných prevažujú hostia z Maďarska, Českej republiky, Poľska, Nemecka a Holandska (autocamping). Priemerná dĺžka pobytu hostí je v zimnej sezóne 7 dní, v letnej sezóne prevažujú víkendové pobyty (2-3 dni) hostí. Turisti majú možnosť vybrať si ubytovanie v pomerne širokej palete penziónov, chát a privátov, ktoré prevádzkujú prevažne súkromní podnikatelia alebo miestni obyvatelia. Vzhľadom na prekrývanie katastrov, môžu turisti využiť ubytovacie kapacity v zariadeniach postavených v blízkosti Kordík v katastri obce Tajov a to s kapacitou 307 lôžok. Najbližší hotel v blízkosti Kordík je Hotel Lesák, ktorý leží v katastri obce Tajov.

Stravovanie

Stravovanie zabezpečujú väčšie chaty a penzióny prostredníctvom vlastnej kuchyne a jedálne, v menších sú pre turistov k dispozícii malé kuchynky na prípravu vlastného jedla. Reštauračné služby aj pre neubytovaných turistov poskytujú na území katastra obce Kordíky okrem občerstvenia priamo pri lyžiarskom vleku 2 pohostinské zariadenia, kde sa podávajú aj teplé jedlá s kapacitou asi 80 miest.

Lyžovanie

Lyžiarske stredisko SKI centrum Kordíky sa nachádza v krásnej prírodnej scenérii v pohorí Kremnických vrchov. Návštevníkom ponúka 1 zjazdovku 400 m dlhú ľahkej obtiažnosti.

Zjazdová trať je upravovaná a z 50% zasnežovaná technickým snehom. V stredisku je k dispozícii vleč POMA 400 m.

Bežecké lyžovanie

Pre milovníkov bežeckého lyžovania sa v blízkosti strediska Králiky nachádza niekoľko kilometrov upravovaných bežeckých tratí, ktoré sú vstupnou bránou do Kremnických vrchov. Už tradičné lyžiarske preteky Biela stopa organizuje mesto Banská Bystrica spolu s obcami Králiky, Malachov a Horné Pršany. Trasa pretekov podľa snehových podmienok zvykne zasahovať aj do katastra obce **Kordíky**. Podujatie má dlhoročnú tradíciu a teší sa veľkej obľube. Akcie sa každoročne zúčastňuje mnoho športovcov, ktorí si klasickou technikou zmerajú sily v bežeckom lyžovaní na úseku dlhom 23 kilometrov. Upravované bežecké trate sú vhodné aj pre amatérskych bežkárov a začiatočníkov.

Pešia turistika

Kordíky sú ideálnym miestom pre turistov všetkých vekových kategórií. Turisti majú možnosť využiť označené chodníky, a to v každom ročnom období. Označené chodníky vedú tými najznámejšími miestami strediska. Turista tak ušetrí čas a zbaví sa možných neprijemností, ktoré vo väčšine prípadov pramenia zo vstupu na private pozemky, zo stretnutia so živočíchmi, ktoré môžu byť za určitých okolností nebezpečné alebo je možné dostať sa do terénu, pobyť v ktorom je životu nebezpečný.

Cykloturistika

Mesto Banská Bystrica v spolupráci so samosprávnym krajom, dopravcom i samotnými podnikateľmi zaviedlo prevádzku takzvaných Cyklobusov. Cyklobusy jazdia v letných mesiacoch na Kordíky počas víkendov a sviatkov, prípadne vo vybrané dni. Jedna jazda i s batožinou a prevozom bicykla stojí len jedno euro. Celkovo na jednej jazde vozidlo pojme maximálne 35 cestujúcich (19 miest na sedenie) a v závese povezie maximálne štyridsiatku bicyklov. Využívať ho ale môžu aj bežní turisti ako alternatívny spoj, nakoľko časy odjazdov sú riešené pre doplnenie súčasnej dopravy. Existujúce cyklotrasy v okolí Králik a Kordík sú prepojené ale nie sú dostatočne označené a sú neutržiavané, keďže nie sú oficiálne vyhlásené za cyklotrasy.

Náučné chodníky a turistické trasy

Kordický náučný rodinný chodník: má dĺžku 5 km, prechádza ponad obec Kordíky, vhodný pre rodiny s deťmi.



Tabuľka č. 35: Vyznačené turistické trasy v katastri obce Kordíky

Trasy	Trasa	Dĺžka
Červeno označené chodníky		
	Kordíky - Vyhnátová - Tabla - Pod tablou	2 ½ hod
Zelene označené chodníky		
	Kordíky - chata nad Tajovom	3/4 hod

	Kordíky - sedlo pod Holým vrškom - Dedkovo - Riečka	3 hod
	Kordíky - Pod Holým vrškom - Pod Vysielačom - B. Bystrica Hámor	3 ½ hod
Žlto označené chodníky		
	Kordíky - Pod Holým vrškom - Harmanec	1 1/2 hod
	Kordíky - Kordické sedlo - studený žľab	2 hod.
Modro označené chodníky		
	Kordíky - Ištvánka - Harmanecká jaskyňa	2 ½ hod

Zdroj: www.geoparkbb.sk

Tabuľka č. 36: **Prehľad športových zariadení – letné športy**

Obec	Športové zariadenie	Počet	Vlastník	Povrch	Poznámka
Kordíky					
	viacúčelové ihrisko	1	obec	umelá tráva	

Zdroj: obec 2014

Tabuľka č. 37: **Prehľad športových zariadení – zimné športy**

Obec	Športové zariadenie	Počet	Vlastník	Poznámka
Kordíky				
	lyžiarsky vlek	1	Ski centrum Kordíky s.r.o.	370m
	klzisko	1	obec	viacúčelové ihrisko

Zdroj: obec 2014

Tabuľka č. 38: **Ubytovacie zariadenia v obci Kordíky**

Názov zariadenia	Lôžková kapacita	Stravovacia kapacita
Ubytovanie v súkromí		
Anna Murgašová	18	kuchynka
Rekr. chata BREZINY (vlastník Mestské lesy)	18	0
Monika Dudášová	4	0
Tatiana Kečkemétiová	4	0
Arnold Donoval	20	0

Zdroj: obec 2014

V obci nie je sledovaná sezónna a mimosezónna obsadenosť ubytovacích zariadení. Celkovo je v obci cca 64 lôžok s cca 70% vyťaženosťou. Len v rámci ubytovania na súkromí je evidovaných 26 lôžok. Mestské lesy v obci prevádzkujú turistickú ubytovňu s 18 lôžkami a 1 penzión s 20 lôžkami. V obci sa organizujú krňáčkové preteky, je tu Ski centrum s možnosťami lyžovania.

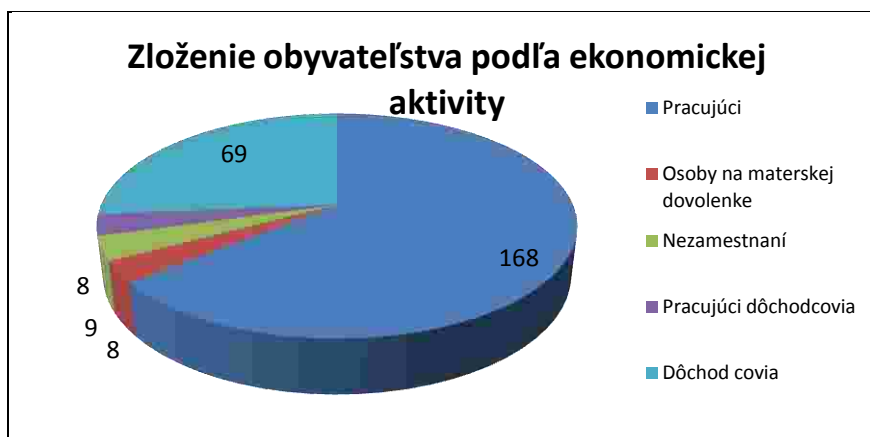
2.10 Trh práce

Zamestnanosť

Tabuľka č. 39: **Členenie obyvateľstva podľa ekonomickej aktivity (2011)**

Obec	Počet obyvateľov	Pracujúci	Osoby na materskej dovolenke	Nezamestnaní	Pracujúci dôchodcovia	Dôchodcovia	Ekonomicky aktívni spolu
Kordíky	357	168	8	9	8	69	185

Zdroj: SOBD 2011



Z celkového počtu 357 obyvateľov obce bolo v roku 2011 (SODB2011) ekonomicky aktívnych 185, čo činí 52%. Počet nezamestnaných v roku 2013 bol okolo 8 dlhodobo nezamestnaných osôb, čo predstavuje cca 2 % produktívneho obyvateľstva.

V obci sú evidované celkom 2 pracovné miesta stálych zamestnancov na obecnom úrade. Iné pracovné miesta tu evidované nie sú.

Podnikateľské aktivity, pracovné príležitosti

Obyvatelia obce dochádzajú za prácou najviac do mesta Banská Bystrica. Na území obce neexistuje v súčasnej dobe významnejší zamestnávateľ.

Tabuľka č. 40: Podnikateľské subjekty zapísané v ORSR so sídlom v obci Kordíky

Názov podnikateľského subjektu	Podnikateľská činnosť	Vznik
AFM s.r.o.	Projekčné práce, dizajn	1993
ALFA RELAX v.o.s	Telovýchovné a športové kurzy, obchodná činnosť s neperiodickou tlačou	2004
IVK s.r.o	kúpa tovaru na účely predaja konečnému spotrebiteľovi v rozsahu voľnej živnosti	2002
EPKOR, s.r.o.	Stavebná činnosť	2013
KVL, s.r.o.	Obchodná činnosť, prenájom	2007
Ľubomír Chladný	Doprava, pilčicke práce	2013
Medinko, s.r.o.	Reklamná činnosť, organizovanie podujatí, obchodná činnosť	2014
Murgaš, s.r.o.	Doprava, obchodná činnosť	2012
MIFAN s.r.o.	ťažba s pracovanie dreva kúpa, predaj	2010
JMS Jaroslav Murgaš	predaj plastových, euro okien a dverí	2009
Prvá modelovacia v.o.s.	modelovanie prúdenia kvapalín, plynov a znečistenia	1997
RNDr. Miroslav Drahoš - HYDROS, s.r.o.	Geologické práce	2008
Sempervivum s.r.o.	Obchodná činnosť	2008
ŠPORT CENTRUM Kordíky, s.r.o.	prenájom nehnuteľností	2012
SK - MED s.r.o.	sprostredkovanie obchodu, organizovanie kultúrnych podujatí	2008
LaMart, s.r.o.	Veľkoobchod, maloobchod, vedenie účtovníctva, marketingové, reklamné služby	2014

Zdroj: www.orsr.sk r.2014

Tabuľka č. 41: Podnikateľské subjekty zapísané v ŽRSR so sídlom v obci Kordíky

Názov podnikateľského subjektu	Hlavné zameranie činnosti
Lucia Kačíková	BIBI DEKOR
Ing. Peter Hučko	HUKO obchodná a sprostredkovateľská činnosť telefonickou a kanc., výpočtovou a audio-video technikou

Katarína Murgašová	nechtové štúdio KATKA
Stanislav Žabka	maliar
Jaroslav Murgaš	stolár
Ladislav Laho	sprostredkovateľská a obchodná činnosť mimo riadnej predajne
Jindřiška Lahová	sprostredkovateľská a obchodná činnosť mimo riadnej predajne
Ján Donoval,	vodoinštalatér
Marián Donoval	oprava veľkokuchynských zariadení, el – plyn, akumulčných pecí
Ing. Jana Hučková	TIMAN činnosť organizačných a ekonomických poradcov
Maroš Likavčan	DOM sprostredkovateľská a obchodná činnosť mimo riadnej predajne
Jozef Hríbik	zváračské práce, sprostredkovanie obchodu a služieb
Štefan Holbík	ťažba a spracovanie dreva, kúpa, predaj
Dušan Sedlák	Kúpa za účelom predaja
Jaroslav Murgaš	Stolárske práce
Anna Murgašová	Vedenie účtovníctva
Ivan Hríbik	SKI CENTRUM Kordíky

Zdroj: www.zrsr.sk r.2014

2.11 Ľudský potenciál (spolky, združenia, podnikatelia, kluby)

Kluby, spolky a združené spoločenské aktivity

Tabuľka č. 42: Zručnosti obyvateľstva

Obec	Databáza zručných ľudí v území
Kordíky	Rezbárstvo – Ján Murgaš

Zdroj: obec 2014

Tabuľka č. 43: Prehľad kultúrnych a historických zdrojov – nehmotné zdroje, ľudský potenciál

Obec	Kluby, spolky združenia	Kultúrne podujatia
Kordíky	Občianske združenie Kordicka podkova Zväz protifašistických bojovníkov	Ples kordíččanov, Fašiangy zabíjačka, MDD, Čerešňové hody, Cross beh Kordíky - Králiky, Pletenie adventných vencov, Mikuláš, živý betlehem

Zdroj: obec 2014, Register Občianskych združení SR





Práca s verejnosťou

Od roku 2007 do roku 2013 neboli realizované žiadne ankety resp. dotazníky v záujme prieskumu verejnej mienky o rozvoji obce. Boli realizované iba stretnutia s občanmi k parciálnym zámerom, ktoré riešili konkrétne lokálne investície ako napr. zástavbu rodinnými domami a pod. V obci je vydávaný občasník - noviny Kordičan.

2.12 Rozvojové dokumenty (súlady s existujúcou dokumentáciou rozvoja)

Na riešené územie je spracovaných viacero dokumentácií, ktoré sa zaoberajú jeho trvalo udržateľným rozvojom:

Koncepcia územného rozvoja Slovenska ako územnoplánovacia dokumentácia celoštátneho významu rieši nadradené rozvojové osi, hierarchiu sídiel, životné prostredie, nadradené systémy sociálnej a technickej infraštruktúry. Územím MR prechádza horehronská rozvojová os druhého stupňa.

ÚPN VÚC Banskobystrického kraja schváleného vládou SR uznesením č.394 z 9.6.1998 a jeho zmeny a doplnky riešia rozvoj územia podrobnejšie. V tomto dokumente sú zakotvené hlavne:

- rekonštrukcia cesty č. I/66 v úseku Slovenská Ľupča – Brezno (kategória S 22,5/80,100; úsekovo R 22,5/80,100)
- návrh trasy E 77 Banská Bystrica – Slovenská Ľupča – Korytnica so zatunelovaním trasy pri obciach Moštenica a Hiadeľ
- elektrifikácia celoštátnej žel. trate Banská Bystrica – Červená Skala – Margecany
- predĺženie pohronskeho SKV s napojením sídiel po trase
- výstavba zariadení na využitie miestnych zdrojov energie
- vybudovať sieť digitálnych ústrední na všetkých úrovniach

Zhodnotenie a požiadavky záväznej časti nadradenej ÚPD - Územného plánu veľkého územného celku Banskobystrický kraj (ÚPN VÚC) /výber častí vo vzťahu k územia mikroregiónu Kremnické vrchy – východ/.

I. Záväzné regulatívy funkčného a priestorového usporiadania územia

1. V oblasti usporiadania územia, osídlenia a rozvoja sídelnej štruktúry a hospodárstva

...

1.7.2. zachovať pôvodný špecifický ráz vidieckeho priestoru, vychádzať z pôvodného charakteru zástavby a historicky utvorenej okolitej krajiny, zachovať historicky utváraný typ zástavby obcí a zohľadňovať národopisné špecifiká jednotlivých regiónov,

1.7.3. pri rozvoji vidieckych oblastí zohľadňovať a rešpektovať ich špecifické prírodné a krajinné prostredie a pri rozvoji jednotlivých činností dbať na zamedzenie, resp. obmedzenie možných negatívnych dôsledkov týchto činností na krajinné a životné prostredie vidieckeho priestoru.

1.7.4. vytvárať podmienky dobrej dostupnosti vidieckych priestorov k sídelným centráram podporou výstavby verejného dopravného a technického vybavenia obcí tak, aby vidiecke priestory vytvárali kultúrne a pracoviskovo rovnocenné prostredie s urbánnym prostredím a dosahovali sklbenie tradičného vidieckeho prostredia s požiadavkami na moderný spôsob života,

...

2.2.1. rešpektovať poľnohospodársky pôdny fond, podporovať jeho využívanie v celom jeho rozsahu a poľnohospodársku pôdu v kategóriách zodpovedajúcich pôdno-ekologickej rajonizácii a typologicko-produkčnej kategorizácii, v súlade s platnou legislatívou

2.2.2. v chránených územiach zavádzať osobitný režim hospodárenia (chránené územia podľa zákona o ochrane prírody a krajiny, ochranné pásma vodárenských zdrojov) v zmysle platnej legislatívy,

2.2.3. v národných parkoch a v ich ochrannom pásme a v chránených krajinných oblastiach uprednostňovať poľnohospodárstvo s výrazným ekologickým účinkom a s prioritným cieľom udržania biodiverzity a trvalo udržateľného rozvoja územia,

2.2.4. pri využívaní lesných pozemkov uplatňovať funkčnú diferenciaciu územia aj v závislosti od stupňa ochrany a kategórie chráneného územia v zmysle platnej legislatívy o ochrane prírody a krajiny, v národných parkoch vyhlasovať len lesy osobitného určenia a ochranné lesy, existujúce hospodárske lesy podľa možnosti prekategORIZOVAŤ na lesy osobitného určenia,

2.2.5. v chránených územiach uplatňovať ekologické princípy hospodárenia,

2.2.8. vytvárať podmienky pre rozvoj poľnohospodárstva, prioritne v horských oblastiach s podporou tradičného pastevného odchovu hospodárskych zvierat, v súlade s ochranou životného prostredia a zdravou výživou,

2.2.9. vytvárať podmienky pre obnovu trvalých trávnych porastov v súlade s udržaním ekologickej stability územia a zachovania krajinného rázu,

...

Regionálny rozvoj

2.4.4. vytvárať územno-technické podmienky pre rozvoj malého a stredného podnikania,

2.4.5. podporovať rozvoj výroby a služieb založených na využití domácich zdrojov,

...

3. V oblasti rozvoja rekreácie a turistiky

3.1.6. pre dosiahnutie strategického cieľa a špecifických cieľov rozvoja cestovného ruchu v kraji je v plánovaní a regulácii územného rozvoja potrebné za prioritné považovať:

...vedomostno-poznávacie štruktúry:

GEOPARKY – Banskoštiavnický, Banskobystrický, Novohradský,

mototuristické trasy:

...Slovenská banská cesta (Malé Karpaty – Štiavnicko-bystrická oblasť – Rudohorie),

Železná cesta (v rámci programu „Európske kultúrne cesty priemyselných pamiatok“ – trasa: Košický kraj - Červená Skala - Muráň - Tisovec - Hnúšťa - Sirk - Jelšava - Štítnik - Kunova Teplica -Tornaľa - Kráľ – Maďarská republika)

! cyklomagistrály:...

Zelená stuha Pohronia

! vodná turistická trasa: rieky Hron a Ipel'

3.1.7. v horskom turizme plne využiť potenciál pre rozvoj zimných lyžiarskych športov v jestvujúcich turistických strediskách, podmienený dosiahnutím konsenzu s orgánmi ochrany prírody a krajiny, umožňujúceho ich funkčné rozšírenie a prípadnú integráciu do aglomerácií. Rozvoj zamerať na dobudovanie rekreačnej vybavenosti a dopravnej a technickej infraštruktúry pre zabezpečenie celoročného využívania ich kapacít,

3.4. Rozvíjať komplexnosť a kvalitu vybavenosti všetkých turisticky atraktívnych miest,

3.4.1. zariadenia a služby umiestňovať prednostne do ich zastavaného územia a jeho okolia,

3.4.3. priestor voľnej krajiny využívať predovšetkým na športové, relaxačné, poznávacie a iné pohybové aktivity,

3.5. Zvyšovať kvalitu vybavenosti jestvujúcich stredísk cestovného ruchu na území národných parkov a veľkoplošných chránených území prírody len v súlade s ekologickou únosnosťou dotknutých a nadväzujúcich lokalít

3.5.1. zariadenia a služby umiestňovať prednostne do ich zastavaného územia,

3.6. Rozvoj vybavenosti pre rekreáciu a turizmus v nových, doteraz neurbanizovaných lokalitách a v strediskách cestovného ruchu umožniť len v súlade so schváleným programom, alebo plánom rozvoja obce, mesta, alebo regiónu a len na základe schválenej územnoplánovacej dokumentácie. Na územiach s 3. až 5. stupňom ochrany a v územiach európskeho významu podľa zákona o ochrane prírody a krajiny, nezakladať nové lokality a strediská rekreácie, športu a turizmu.

3.7. Zvyšovať kvalitatívny štandard jestvujúcich stredísk rekreácie a turistiky na území Národného parku Nízke Tatry, Národného parku Muránska planina, Národného parku Veľká Fatra, Národného parku Slovenský raj a v Chránenej krajinnnej oblasti Poľana, len v súlade so schválenou územnoplánovacou dokumentáciou.

3.8. Viazat' lokalizáciu služieb zabezpečujúcich proces rekreácie a turizmu prednostne do zastavaného územia sídiel s cieľom zamedziť neodôvodnené rozširovanie rekreačných útvarov vo voľnej krajine, pričom využiť aj obnovu a revitalizáciu historických mestských a vidieckych celkov a objektov kultúrnych pamiatok.

3.15. Vytvárať územno-technické podmienky pre realizáciu cykloturistických trás regionálneho, nadregionálneho a celoštátneho významu, pri súčasnom rešpektovaní zákona o ochrane prírody a krajiny.

3.16. Využiť bohatý kultúrno-poznávacieho potenciál územia na rozvoj poznávacieho a rekreačného turizmu.

3.17. Zabezpečiť podmienky pre vytvorenie komplexného informačného systému regiónu ako neoddeliteľnej súčasť rozvoja cestovného ruchu a informovanosti o atraktivitách Banskobystrického kraja, pri súčasnom rešpektovaní zákona o ochrane prírody a krajiny.

3.18. Podporovať rozvoj všetkých druhov turizmu v súlade s ochranou prírody a krajiny.

4.10. Rešpektovať poľnohospodársku pôdu a lesné pozemky ako limitujúci faktor urbanistického rozvoja územia, osobitne chrániť poľnohospodársku pôdu s veľmi vysokým až stredne vysokým produkčným potenciálom, poľnohospodársku pôdu, na ktorej boli vybudované hydromelioračné zariadenia a osobitné opatrenia na zvýšenie jej produkčnej schopnosti (produkčné sady a vinice).

4.14. Podporovať ťažbu nerastov len v územiach kde sa pri realizácii ťažby nepredpokladajú jej negatívne dopady na životné prostredie, vznik environmentálnych záťaží, záujmy ochrany prírody a krajiny, terénny reliéf a súčasnú krajinnú štruktúru. Podporovať len takú ťažbu nerastov, ktorá nepoužíva technológiu kyanidového lúhovania.

4.15. Zabezpečiť ochranu všetkých vodných zdrojov v rozsahu ich vymedzených ochranných pásiem na území kraja využívaných na hromadné zásobovanie obyvateľstva pitnou vodou.

5. V oblasti usporiadania územia z hľadiska kultúrneho dedičstva

5.4.5. podporovať iniciatívu obcí na vytváranie a odborné vedenie evidencie pamätihodností jednotlivých obcí ako významného dokumentu o kultúrnom dedičstve a histórii špecifických regiónov na území Banskobystrického kraja.

5.5. Zabezpečiť osobitnú pozornosť a zvýšenú ochranu evidovaným, známym a predpokladaným archeologickým náleziskám a lokalitám, v súlade s ustanoveniami zákona o ochrane pamiatkového fondu.

5.7. Podporovať ochranu vedeckých a technických hodnôt: banské a hutnícke diela – šachty, štôlne, tajchy, hutí, hámre, valkovne a pod., vybrať typické remeselnícke a priemyselné objekty...

...

7.1.12. v súlade s Plánmi manažmentu povodí zabezpečiť ochranu pred povodňami realizáciou preventívnych technických a biotechnických opatrení v povodiach, ktoré spomalia odtok vôd z povodia do vodných tokov, výstavbu retenčných nádrží a poldrov, ochranných hrádzí, protipovodňových línii a zariadení na prečerpávanie vnútorných vôd, úpravu vodných tokov a ich nevyhnutnú opravu a údržbu,

7.1.13. v zmysle platnej legislatívy zabezpečiť stanovenie rozsahu inundačných území tokov a pri ich využívaní rešpektovať ustanovenia platnej legislatívy o ochrane pred povodňami,

...

7.3.2. ekologizovať výrobu a spotrebu tepla a podľa možností využívať miestne zdroje

7.3.5. podporovať rozvoj využívania obnoviteľných zdrojov energie (biomasy, slnečnej, veternej a geotermálnej energie), ako lokálnych doplnkových zdrojov k systémovej energetike, s uprednostnením sídiel bez perspektívy zásobovania zemným plynom,

7.3.8. podporovať v oblastiach s podhorskými obcami využitie miestnych energetických zdrojov pre potreby obyvateľov a služieb,

- **Regionálny systém ekologickej stability** okresu Banská Bystrica hodnotí ekologickú stabilitu územia a navrhuje ekostabilizačné prvky a systém hospodárenia na lesnom a poľnohospodárskom pôdnom fonde s cieľom zlepšenia súčasného stavu.
- **Územný plán obce:** obce **Kordíky**, Tajov, Riečka a Králiky majú vypracovanú ÚPD, resp. platný územný plán.

Stav vysporiadania vlastníckych vzťahov (situáciou v ROEP a pozemkových úpravách):

- ROEP a Pozemkové úpravy – ROEP je ukončená a pozemkové úpravy sú v štádiu prípravy

Tabuľka č. 44: **Situácia v Programoch hospodárskeho a sociálneho rozvoja**

Obec	Názov PHSR	Spracovateľ	Programovacie obdobie
Kordíky	Program hospodárskeho a sociálneho rozvoja mikroregiónu – PHSR obcí MR KVV	OZ KRTKo	2007-2013

Zdroj: obec 2014

Tabuľka č. 45: **Územné plány obcí a ďalšie rozvojové dokumentácie**

Kordíky		
Územný plán obce Kordíky	Ing. Arch. Vladimír Paško	24.11.1995
Doplnok č. 1- 3	Ing. Arch. Vladimír Paško	2002

Doplnok č. 4	Ing. Arch. Vladimír Paško	2003
Doplnok č. 5-7	Ing. Arch. Vladimír Paško	2003
Doplnok č. 8-9	Ing. Arch. Vladimír Paško	2004
Doplnok č. 10-11	Ing. Arch. Vladimír Paško	2008
Doplnok č. 12	Ing. Arch. Vladimír Paško	2009
Doplnok č. 13	Ing. Arch. Vladimír Paško	2012
Doplnok č. 14	Ing. Arch. Vladimír Paško	2013

Zdroj: obec 2014

Tabuľka č. 46: **Situácia v ďalších rozvojových dokumentáciách**

Obec	Názov a druh dokumentácie	Spracovateľ	Programovacie obdobie alebo rok spracovania
Kordíky	Urbanistická a architektonická štúdia verejného priestranstva pred obecným úradom - oddychová zóna, info tabule, parkovanie	-	-

Zdroj: obec 2014

HLAVNÉ SMERY A PODMIENKY ROZVOJA PODĽA ÚZEMNÉHO PLÁNU - **Obec má územný plán obce, záväzná časť však nie je v obci k dispozícii.**

Majetok obce a investičné aktivity obce v posledných 5 rokoch, plánované investičné aktivity

Tabuľka č. 47 : **Majetok obce**

Obec	Celková nadobúdacia hodnota majetku obce v EUR	Celková posledná účtovná hodnota majetku v EUR k 31.12.2012
Kordíky	736 626,47	505 888,36

Zdroj: obec 2014

Hodnotenie doterajšieho rozvoja hlavne zo zameraním na integrovaný prístup, vrátane popisu využitia vonkajších zdrojov, napr. EU fondov, štátneho rozpočtu, súkromné zdroje a ďalších nástrojov

Využitie EÚ zdrojov: výborné, priemerné, slabé, žiadne

Využitie štátnych zdrojov: výborné, priemerné, slabé, žiadne

Využitie iných zdrojov: výborné, priemerné, slabé, žiadne

Využitie regionálnych zdrojov (BBSK a pod.): výborné, priemerné, slabé, žiadne

2.13. Realizovaný rozvoj

Realizované investície, projekty, aktivity hlavne zo zameraním na integrovaný prístup (posledných 5 rokov).

Tabuľka č. 48: Realizované projekty v obci za posledných 5 rokov

Projekt:	Rozvoj vidieckeho územia Banskobystrického geomontánneho parku prístupom LEADER
Podporil:	PRV opatrenie 3.5.
Rok:	2009
Rozpočet:	
Projekt:	Rekonštrukcia miestnej komunikácie Gavalovo-Murgašovská
Podporil:	Program rozvoja vidieka SR
Rok:	2009
Rozpočet:	176 592,43 €
Projekt:	Dvere Obecný úrad
Podporil:	Ministerstvo financií SR
Rok:	2009
Rozpočet:	5 490,- €
Projekt:	Viacúčelové ihrisko
Podporil:	Úrad vlády SR
Rok:	2010
Rozpočet:	84 000,- €
Projekt:	Okná Kultúrny dom
Podporil:	Ministerstvo financií SR
Rok:	2011
Rozpočet:	11 221,- €
Projekt:	Kompostéry + štiepkovač + mulčovač + čelný nakladač
Podporil:	Enviromentálny fond SR
Rok:	2011
Rozpočet:	65 000,- €
Projekt:	Bioenergia
Podporil:	Ministerstvo pôdohospodárstva SR
Rok:	2011
Rozpočet:	370 000,- €

Zdroj: obec 2014

2.14. Finančná analýza

DOMÁCE ZDROJE		
Názov obce	Kordíky	
Zdroje	Rok	Štátne zdroje (z Ministerstva financií)
Podielové dane z daní právnických osôb	2011	-
	2012	-
	2013	-
Podielové dane z daní fyzických osôb	2011	47 309,05
	2012	50 826,70
	2013	29 804,79
Cestná daň	2011	-
	2012	-
	2013	-
Dotácia na samosprávne funkcie obcí	2011	-
	2012	-
	2013	-
Iné štátne zdroje (Štátne fondy, Pro Slovakia, POD...)	2011	66 449,55
	2012	2435,96
	2013	2435,96
Štátne zdroje spolu:	2011	113 758,60
	2012	53 262,66
	2013	32 240,75
Zdroje	Rok	
Daň z nehnuteľností fyzických osôb	2011	3 212,73
	2012	3 606,17
	2013	2 756,08
Daň z nehnuteľností právnických osôb (Od roku 2002 sa položka viedla spolu pre fyzické a právnické osoby)	2011	-
	2012	-
	2013	-
Miestne poplatky (za smeti, alkohol, psy, verejné priestranstvá, znečistenie prostredia ...)	2011	7 116,41
	2012	12 915,77
	2013	11 735,98
Správne poplatky (vydávanie povolení, rozhodnutí, overovanie...)	2011	1 172,90
	2012	2 120,84
	2013	3 071,72
Zdroje z predaja a prenájmu	2011	-
	2012	-
	2013	-
Zdroje z podnikateľskej činnosti obce (z podnikov zab. obcou)	2011	-
	2012	-
	2013	-
Obecné zdroje spolu:	2011	11 502,04
	2012	18 642,78
	2013	17 563,78
Zdroje	Rok	
Dary a sponzorstvá (Dar z SPP za plynofikáciu)	2011	-
	2012	-
	2013	-
DOMÁCE ZDROJE SPOLU:	2011	-
	2012	-
	2013	-

Zdroj: obec 2014

ZAHRANIČNÉ ZDROJE	
Obec	Kordíky
Rok	Tendre a výzvy
2011	-
2012	-
2013	-
Rok	Fondy EÚ
2011	370 000
2012	-
2013	-
Rok	Bilaterálna spolupráca
2011	-
2012	-
2013	-
Rok	Iné zahraničné zdroje
2011	-
2012	-
2013	-
ZAHRANIČNÉ ZDROJE SPOLU:	
2011	370 000
2012	-
2013	-
ZDROJE POUŽITÉ NA ROZVOJ / z domácich a zahraničných zdrojov spolu / :	
2011	495 260,64
2012	71 905,44
2013	49 804,53

Zdroj: obec 2014

3. SWOT ANALÝZA

3.1. SWOT – analýza vnútorná (s verejnosťou)

Obec Kordíky

SILNÉ STRÁNKY	SLABÉ STRÁNKY
<ul style="list-style-type: none"> • Dobrý a zdravý vzduch, pekné prostredie, nenarušená príroda • Pokoj – koncová obec • Spojenie ľudí s prírodou • Dostatok kvalitnej pitnej vody – vlastný zdroj • Blízkosť mesta • Dobrý výhľad z viacerých lokalít • Záujem Banskobystričanov o bývanie • Chatárska oblasť – dobré vzťahy • Obecné zastupiteľstvo, perspektívni poslanci • Existujúci lyžiarsky vleč (300 m) • Zjazdovka • Výborné snehové podmienky • Dobré medziľudské vzťahy • Ochota ľudí podieľať sa na rozvoji obce • Salaš • Dobré telekomunikačné spojenie v hornej časti obce • Osvetlenie • Čistota obce • 1 obchod – postačujúca ponuka • 1 reštaurácia Skalnička • Pohostinstvo LARA • Malé deti – rast počtu obyvateľov • Kúrenie drevom a elektricky • Dobrá likvidácia odpadu, separovaný zber • Cykloturistické trasy • Značené turistické chodníky • Výborne vybavený kultúrny dom • Angažovaní mladí ľudia, ktorí pomáhajú pri podujatiach • OZ Kordícka podkova • Fungujúci Zväz protifašistických bojovníkov • Dostatok organizovaných podujatí • Cesta do Harmanca • Existujúce poľnohospodárske družstvo • Multifunkčné ihrisko • Obecný lom • Obecný HON • Aktívny pán farár • Katolícky kostol • Zachovalé remeslá – stolár, zámočník, elektrikár, rezbár • Spoločnosť na ťažbu dreva • 2 poľovné revíry – štátny a mestský • Dostatok poľovnej zvery • Huby, lesné plody • 500 m novej prístupovej cesty • Ubytovanie v súkromí • Príležitostný predaj domáce mäso a mlieko 	<ul style="list-style-type: none"> • Nedostatočné autobusové spoje • Slabá údržba ciest – štátnych • Zničené miestne komunikácie • Nevybudovaná kanalizácia • Zosuvné územie – obmedzená výstavba • Ťažba mestských lesov poškodzuje cesty • Zarastajúce pasienky • Premnožené medvede a diviaky • Zastaraný vodovod • Chýbajú rigoly na dažďovú vodu • Chýbajúca čistička • Zápach zo žump • Nedostatok financií • Chýba Materská škôlka • Žiadny požiarny zbor – iba DPO • Motorkári v krajine • Zánik tradícií – drevorubačstva a uhliarstva • Zánik remesiel – výroba kapcov, hrablí • Upadajúca kultúra – zanikol divadelný súbor • Znečistený potok splaškami – Kordický potok • Zastarané stredisko okolo lyžiarskeho vleku • Chýbajúca ochota majiteľov vleku zasnežovať a modernizovať • Nefunkčné hydranty • Finančne nákladné vykurovanie – elektrickou v starých domoch • Veľa nevysporiadaných pozemkov • Zastaraná schátralá autobusová zastávka v dolnej časti obce

PRÍLEŽITOSTI	RIZIKÁ
<ul style="list-style-type: none"> • Vybudovať kanalizáciu v obci • Obnoviť malé hospodárstvo • Využívať lepšie pôdny fond a stavebnú pôdu • Rozšíriť ubytovacie kapacity s možnosťou stravovania a službami a ubytovanie v súkromí • Rastie počet obyvateľov – vyššie podielové dane • Zriadiť múzeum • Zriadiť Materskú škôlku • Vyčistiť potoky • Plniť pitnú vodu do fľaš • Organizovať súťaže v „snehovom sochárstve“ tak sa zbavovať snehu z dediny • Poprepájať lyžiarske trasy v mikroregióne napr. Kordíky – Skalka • Rozvíjať cestovný ruch aj mimo dediny – zdravotná forma cestovného ruchu • Podporovať rozvoj ubytovania v súkromí • Rozvoj poľnohospodárstva • Rozvoj ovčiarstva, chov koní • Rozvoj remesiel miestnych ľudí • Obnoviť kurzy varenia, pečenia, šitia, ručných prác - varenie a kurzy varenia typického jedla „štiarc“ • Skrášliť dedinu, osadiť lavičky, vybudovať oddychové miesta • Prekryť garát a rozšíriť cestu • Obnoviť autobusovú zastávku v dolnej časti obce • Obnoviť prístupové cesty do Banskej Bystrice a smerom na Harmanec • Lepšie vyriešiť a skrášliť parkovisko oproti OcÚ • Obnoviť cesty a technickú infraštruktúru • Vybudovať škôlku v prírode • Vybudovať a upraviť lesné chodníky a cyklotrasy, turistické a oddychové miesta s posedením a odpadovými košmi • Obnoviť lyžiarske stredisko a jeho služieb s ochotou • Označiť cyklotrasy a turistické trasy • Zriadiť výrobu domácich syrov a miestnych produktov • Zlepšiť služby turizmu a aktívneho oddychu • Udržiavať zelené plochy a obecné plochy • Propagovať obec 	<ul style="list-style-type: none"> • Zosuvné územie • Zdevastovanie životného prostredia • Neprimeraná výstavba • Neorganizovaný rozvoj cestovného ruchu • Snehové kalamity • Hrozba požiaru – nefunkčné hydranty <p>VÍZIA:</p> <p>„V roku 2020 budú Kordíky rekreačná, atraktívna obec, živá tradíciami a prepojená s prírodou. V obci bude rozvinutá agroturistika, bude zachované kvalitné životné prostredie, obec bude mať vlastný produkt cestovného ruchu a doplnkové príjmy z neho.“</p>

3.2. SWOT – analýza vonkajšia (AUDIT zdrojov)

SILNÉ STRÁNKY	SLABÉ STRÁNKY
<ul style="list-style-type: none"> • veľmi pekná a atraktívna krajina • čistá a zdravá krajina (čistý vzduch, voda, pôda) • vyvážená krajinná štruktúra • dramatický a zaujímavý reliéf • veľké množstvo vyhládok na krajinu mikroregiónu aj širokého okolia (Krížna) • chránené územia prírody (existujúce aj navrhované) v riešenom území aj v širšom okolí • množstvo kultúrnych pamiatok (kalvária, kostoly, pamätné izby) • atraktívne prírodné prostredie s panoramatickými pohľadmi na okolitú krajinu (NPR Kráľická tiesňava, Tis) • výhodná (optimálna) dostupnosť a poloha vzhľadom na krajské mesto • iniciatívne samosprávy • prírodné zázemie pre rozvoj cest. ruchu, športových aktivít (zimné športy – zjazd, behy, skoky; letné – turistika, jazdectvo, cykloturistika), chalupárstvo, horolezectvo • organizované podujatia: Biela stopa SNP, psie záprahy • kultúrne a historické zázemie pre konanie spoločenských akcií (štiarc, jánske oslavy atď.) vo väzbe na tradície • dostatok ubytovacích kapacít • existencia priestorov pre Turistickú informačnú kanceláriu (TIK) • existencia Komunitného centra Vidieckeho parlamentu • relatívne kvalitné životné prostredie a z toho vyplývajúca dobrá kvalita prírodných podmienok pre existenciu trvalej zelene • obyvatelia si uvedomujú súčasný nepriaznivý stav kvality sídelnej zelene v obci a chcú skrášliť svoje obytné prostredie (areály amfiteátrov, športových zariadení, centra obce, okolia významných budov, záhrady v IBV, okolie autobusových zastávok) • voľná pracovná sila - možnosť rekvalifikácie do oblasti realizácie a údržby zelene, možnosť vytvoriť jedno spoločné pracovisko pre celý mikroregión • prísunom nových obyvateľov z mesta Banská Bystrica (väčšinou mladí ľudia) sa zvyšuje vzdelanostný potenciál v území a je predpoklad stále rastúceho záujmu o kvalitné obytné prostredie • zvyšujúce sa požiadavky na oddych v peknom prostredí nielen zo strany turistov, ale aj domácich obyvateľov • vysoká zásobovanosť obyvateľov všetkých obcí MR vodou z verejných vodovodov • dostatok vody vo verejných vodovodoch aj 	<ul style="list-style-type: none"> • nedostatočný objem poskytovaných doplnkových služieb (požičovne športových potrieb, úschovne ruksakov pre bežkárov) • chýbajúca dovybavenosť MR ako strediska zimných športov • nedostatok organizovaných aktivít pre návštevníkov MR • nedostatočné značenie turistických chodníkov a cyklotrás • absencia jednotného informačného systému • absencia spoločného produktu CR • slabá propagácia MR navonok (vo vzťahu k potenciálnym návštevníkom a cest. kanceláriám) • nepostačujúca frekvencia a kapacita autobusových spojov do a z MR predovšetkým v zimnej a letnej sezóne • technické objekty a plochy, ktoré znehodnocujú krajinný obraz • záhradkárske osady • kameňolomy • poľnohospodárske areály • smetiská • nedostatočne využitý potenciál krajiny pre rekreáciu a turistiku • hospodárske využitie • nízka kvalita prístupových a miestnych komunikácií • neupravené verejné priestranstvá • chátrajúce objekty ľudovej architektúry • nevhodné objemové a tvaroslovné riešenie objektov občianskej vybavenosti • chýbajúca infraštruktúra (kanalizácia, ČOV) • zlé odvodnenie územia • existujúce závady (vzdušné vedenia, stožiarové trafostanice, čierne skládky tuhého komunálneho odpadu) • malá väzba na tradíciu a históriu obcí, absencia múzeí o tradíciách a histórii obcí • nedostatočná vybavenosť, chýba inf. centrum a jednotný informačný systém • kolízne miesta na komunikáciách • chýbajú umelecké remeslá vo väzbe na tradície • terén limitujúci ďalší rozvoj obcí • chýba vopred stanovená koncepcia riešenia zelene v sídle • chátrajúce obecné budovy • chýba odborný potenciál na realizáciu a následnú údržbu jestvujúcich plôch • výsadby nových plôch sú realizované živelne, síce s dobrým úmyslom, ale bez odborne spracovanej projektovej dokumentácie a bez znalostí základných princípov sadovníckej tvorby • jestvujúca zeleň je poškodzovaná (vandalizmus)

<p>pre rozvoj obcí</p> <ul style="list-style-type: none"> • dobrá kvalita pitnej vody vo verejných vodovodoch • poloha MR v spádovom území Banskej Bystrice s dostupnosťou nadštandardnej dopravnej infraštruktúry • existencia krátkeho dopravného spojenia každej obce MR verejnou hromadnou (autobusovou) dopravou s mestom B. Bystrica • existencia turistických trás a vybudovaných lyžiarskych tratí 	<ul style="list-style-type: none"> • neekonomické verejné osvetlenie • zastaraný rozhlas • nevhodná druhová skladba drevín (nerešpektovanie biologických vlastností drevín a ich vhodnosti do daného prostredia) • nezáujem občanov o životné prostredie (často pramení nie z nevedomosti, ale skôr zo súčasnej sociálno-ekonomickej situácie) • nedostatok parkovacích priestorov - ničí sa jestvujúca zeleň • neudržiavané plochy zarastené burinami (produkcia alergénov, šírenie invázných organizmov) • narušená urbanistická aj architektonická pôvodná štruktúra a s tým súvisiace nevhodné úpravy predzáhradiek • snaha napodobňovať mestský životný štýl vrátane charakteru stavieb a úpravy ich okolia • vnášanie cudzokrajných drevín • absentujúce čistenie odpadových vôd vo všetkých obciach • nevyhovujúca kvalita vody v povrchových tokoch • zlá kvalita extravilánových ciest aj miestnych komunikácií (vrátane ich nízkej estetickej úrovne) • nevyhovujúce sklonové pomery komunikácií (strmé stúpania) aj nedostatočné šírky vozoviek, chýbajúce chodníky v obciach (najmä v súbehu s vozidlovými komunikáciami) • nedostatočné komunikačné spojenia medzi obcami MR navzájom, vrátane prepojenia verejnou hromadnou dopravou
--	--

PRÍLEŽITOSTI	RIZIKÁ
<ul style="list-style-type: none"> • sprevádzkovať turistickú informačnú kanceláriu (TIK) – balík služieb cestovného ruchu MR • pripraviť komplexný produkt MR • rozšíriť sieť doplnkových služieb: požičovne športových potrieb, organizované podujatia pre návštevníkov • efektívnejšia propagácia MR (aj vo vzťahu k obyvateľom Banskej Bystrice) • zlepšiť komunikáciu medzi podnikateľmi v oblasti cestovného ruchu • najväčšiu vekovú skupinu SR tvorí obyvateľstvo vo veku 0-19 a 20-39 rokov – zamerať ponuku MR na tento segment • najvyšší počet zamestnaných v Banskobystrickom kraji je v odvetví priemyslu – potenciálny segment – únik k zdravému životnému prostrediu • rast počtu dovolenkujúceho obyvateľstva • možnosti internetizácie obcí, ponuka produktu cest. ruchu cez internet, www stránka • software v oblasti ubytovania, skladovej, výrobnjej prevádzky – úspora času, 	<ul style="list-style-type: none"> • rast nezamestnanosti – menej finančných prostriedkov vynaložených na dovolenku • rast spotrebiteľských cien, v oblasti rekreácie a kultúry, rast cien ubytovacích služieb, stravovacích- pokles výdavkov na cestovný ruch • rast cien dovolenky – môže sa prejaviť znížením počtu účastníkov cestovného ruchu • nedostatok finančných prostriedkov • neúnosný rozvoj motorovej dopravy a jeho tlak na prírodné a životné prostredie • nevyvážený rozvoj určitých aktivít v území na úkor iných (napr. nekontrolovateľný rozvoj výstavby versus rozvoj rekreácie). • znehodnotenú časť krajiny znižujú jej potenciál pre rozvoj rekreácie (nerekultivované kameňolomy, poľnohospodárske areály ...) • nezáujem občanov o veci verejné, čím krajina jednoznačne je

<p>pracovných síl</p> <ul style="list-style-type: none">• zasnežovacie mechanizmy, moderné osobné horské dopravné zariadenia• netradičné a extenzívne poľnohospodárstvo (pestovanie liečivých rastlín, malé agrofarmy..)• využiť tradície a znalosti predkov pri hospodárskom využití územia• lesné hospodárstvo a poľovníctvo• bývanie (blízkosť krajského mesta)• obnova tradičných remesiel• prepojiť poľnohospodárstvo a lesné hospodárstvo s obnovou tradičných remesiel (výroba dreveného riadu, tradičné spracovanie ľanu, konope ...)• prepojiť hospodárske využitie územia s rozvojom rekreácie a turistiky (zoologické záhrady hospodárskych zvierat, hipoturistika, výroba kulinárskych špecialít ...)• zapojiť tradície, minulosť a ľudové zvyky pri rozvoji rekreácie a turistiky• možnosti zimnej rekreácie (zjazdové a bežkárske lyžovanie, skoky na lyžiach, korčuľovanie• možnosti tradičnej letnej rekreácie spojenej s prírodnými, krajinárskymi a kultúrnymi hodnotami územia (auto-, cyklo-, pešia turistika, poznávacia turistika, zber lesných plodov)• možnosti vidieckej rekreácie• možnosti rozvoja netradičných športov a rekreačných činností (skalolezenie, golf, lukostreľba).• rozvíjať začaté aktivity (práca s obyvateľstvom, osвета, výchova)• využiť vhodné voľné plochy, preluky a jestvujúce plochy zelene na skvalitnenie okolia• nadviazať na regionálne tradície pestovania okrasných drevín a kvetov a tradičné úpravy• využiť možnosti čerpať prostriedky z fondov EÚ (ŠF EÚ), zo štátnych fondov (POD, ŠFŽP, Pro Slovakia), neštátnych fondov (EKOPOLIS)• možnosť využiť voľnú pracovnú silu na rekvalifikácie pre oblasť zelene a prispieť tak k zvýšeniu zamestnanosti v regióne• využiť verejnoprospešných pracovníkov na niektoré činnosti v oblasti údržby zelene (kosenie trávnikov, príprava pozemkov)• alternatívne vykurovanie (využitie biomasy)• využiť ovocné stromy okrem estetiky aj pre finančné zhodnotenie (pálenica, sušiareň)• riešiť problematiku zelene ako súčasť ÚPD; vyžadovať ako súčasť projektu stavieb samostatné projekty sadových úprav vypracovaných v spolupráci s odborne spôsobilou osobou• viesť evidenciu plôch vhodných na výsadbu verejnej zelene v súlade so zákonom o ochrane prírody a krajiny	
--	--

<ul style="list-style-type: none">• využiť odborné firmy v prípade dostatku finančných prostriedkov• spolupracovať s autorom projektu formou odborného autorského dozoru• založiť podnik sádkovníckych činností so zameraním na domáce dreviny a rastlinný materiál• využiť právnu záväznosť VZN a vypracovať ho pre ochranu a tvorbu sídelnej zelene• nadviazať na tradície našich predkov vysádzaním pamätných stromov• vytypovať významné stromy z historického hľadiska a zabezpečiť ich ošetrovanie a údržbu• povzbudiť obyvateľov k súťaživosti o kvalitné obytné prostredie (najkrajšie okno, najkrajšia predzáhradka)• pri výsadbách ovocných stromov sa vrátiť k vysokokmenným tvarom, ktoré vhodnejšie začlenia obec do okolia realizácia princípov permakultúry	
---	--

4. HODNOTENIE

4.1. Hlavné smery rozvoja obce (v širších súvislostiach)

POTENCIÁL OBCE PRE TRVALO UDRŽATEĽNÝ ROZVOJ

VÝHODY A NEVÝHODY OBCE Z HĽADISKA POLOHY V REGIÓNE

1. VÝHODY Z HĽADISKA POLOHY:

Kordíky sú koncová obec v rámci mikroregiónu, Uvedená poloha obce jej dáva predpoklady pre menšie narušenie pokoja a života v obci. Obec sa nachádza v území s bohatými prírodnými hodnotami s predpokladmi rozvoja.

- Poloha v spádovom území krajského mesta Banskej Bystrice s dostupnosťou nadštandardnej dopravnej infraštruktúry. Mestá Banská Bystrica a Zvolen plnia pre záujmové územie funkciu sídiel s vyššou občianskou vybavenosťou a aj funkciu centier zamestnanosti.
- Zvolenská kotlina je ťažiskovým dopravným priestorom Slovenska, v ktorom sa križujú medzinárodné / celoštátne významné diaľkové ťahy v smere: západ - východ a sever – juh.
- V priestore Banská Bystrica – Zvolen je letisko Tri Duby (Sliač).
- Spádovým krajským mestom prechádza železničná trať Banská Bystrica – Červená Skala – Margecany, prepájajúca ŽSR s európskou železničnou sieťou.
- Atraktívna krajina, vyvážená krajinná štruktúra, dramatický a zaujímavý reliéf.
- V území sa nachádzajú strediská cestovného ruchu nadregionálneho, celoštátneho až medzinárodného významu s perspektívami ďalšieho rozvoja.
- Významné kúpeľníctvo a zázemie zdravotnej a kúpeľnej turistiky v okolí mikroregiónu.

Miestni obyvatelia vidia z hľadiska polohy a lokality obce:

VÝHODY: Poloha obce Kordíky je v nádhernom prírodnom podhorskom prostredí bohatom na lesné plody. Dostupnosť za prácou do miest Banská Bystrica a Zvolen je priaznivá.

Kordíky sú koncová obec, čo znižuje zaťaženie životného prostredia dopravou, a naopak udržuje pokojný život v obci.

Ďalšou dôležitou komparatívnou výhodou je samotné budovanie Banskobystrického geoparku. Územie disponuje takým potenciálom, ktorý ho zvýhodňuje oproti ostatným územiám práve v existujúcej primárnej ponuke geoparku, ktorú územie partnerstva poskytuje.

Obec je členom verejno-súkromného partnerstva Banskobystrický geomontánný park, v rámci ktorého realizuje aj regionálny rozvoj prístupom LEADER s dopadom na rozvoj obce už od roku 2009.



2. NEVÝHODY Z HĽADISKA POLOHY:

- Poloha územia v blízkosti krajského mesta eliminuje záujem obyvateľov o vnútorný spoločenský život v území.

POTENCIÁL PRE TRVALO UDRŽATEĽNÝ ROZVOJ

Prírodné zdroje

- Atraktívne prírodné prostredie, s prírodou nepoznačenou priemyselnou výrobou dáva predpoklady na rozvoj všetkých foriem cestovného ruchu a turistiky. Banskú minulosť územia je možné využiť v rámci cestovného ruchu ako súčasť Banskobystrického geomontánneho parku.
- Menej vhodné podmienky pre intenzívnu poľnohospodársku výrobu dávajú predpoklady pre rozširovanie tradičného horského poľnohospodárstva (salašníctvo, chov koní, včelárstvo, ovocinárstvo, pestovanie liečivých rastlín ...), s čím súvisia možnosti využitia pre agroturistiku.
- Lesný pôdny fond poskytujúci drevnú surovinu na výrobky z dreva, stavebný materiál a pre energetické využitie. Lesy s bohatým zastúpením lesnej zveri podmieňujú rozvoj poľovníctva.

Ľudský potenciál

- Aktivizácia obyvateľov a zvýšenie ich záujmu o veci verejné.
- Využitie zručností ľudí vo všetkých oblastiach poľnohospodárstva, v lesnom hospodárstve, v spracovaní drevnej suroviny a v remeselnej výrobe.
- Zaškolenie najmä mladých ľudí v poskytovaní služieb v cestovnom ruchu. Kvalitné a profesionálne služby sú základom úspechu v rozvoji všetkých druhov turizmu a rekreácie.
- Oživenie ľudových tradícií a zvyklostí, ktoré v uplynulých 50-tich rokoch takmer úplne zanikli, v objektoch ľudovej architektúry zriadenie expozícií ľudových tradícií, bývania a histórie jednotlivých obcí ale i mikroregiónu.
- Rozšírenie podnikateľských aktivít – v poľnohospodárstve a lesnom hospodárstve, drevospracujúcich a potravinárskych remeslách, v tradičných ľudových remeslách, v službách pre rekreáciu a turizmus, v poľovníctve a doprave.
- Založenie, resp. obnovenie tradície trhov, jarmokov, kultúrnych festivalov a športových súťaží spoločne s obcami iných mikroregiónov, resp. udržanie a rozširovanie už existujúcich kultúrnych podujatí a aktivít.
- Vybudovanie cyklotrasy vedúcej všetkými atraktívnymi miestami mikroregiónu a spájajúcej všetky obce mikroregiónu.

Odstránenie nedostatkov, ktoré brzdia rozvoj mikroregiónu

- Vybudovanie chýbajúcej technickej infraštruktúry v čo najkratšom čase. Využiť k tomu všetky dostupné možnosti získavania finančných prostriedkov z podporných zdrojov EÚ, prípadne zo Štátneho fondu životného prostredia.
- Zabezpečenie protipovodňovej ochrany územia.
- Rozšírenie siete zariadení sociálnej infraštruktúry o zložky, ktoré obohatia ponuku pre obyvateľov i návštevníkov.
- Vytvorenie nových pracovných príležitostí, ktoré pozdvihnú ekonomickú silu mikroregiónu, čo sa následne prejaví v priaznivejšom demografickom vývoji obcí, rozvoji sociálnej infraštruktúry obcí, v lepšej údržbe domového fondu i verejných priestranstiev.
- Vybudovanie ubytovacích a stravovacích kapacít, predovšetkým s využitím existujúcich objektov po ich rekonštrukcii. Systém založiť na malokapacitnom rodinnom a penziónovom spôsobe ubytovania a stravovania.
- Vybudovanie nových turistických a cykloturistických trás, odpočinkových, vyhliadkových a orientačných miest pre turistov.
- Vybudovanie informačného centra mikroregiónu s poskytovaním komplexných služieb, s prípadným spojením s cestovnou kanceláriou a s prepojením na celoštátny a medzinárodný informačný systém cestovného ruchu. Zlepšenie propagácie jednotlivých obcí a celého mikroregiónu.
- Zvýšenie osvedy obyvateľstva prostredníctvom miestnych novín a informačných tabúľ.

Identifikované problémy z hľadiska širších vzťahov:

- nekoordinovaný rozvoj mikroregiónu
- nedostatočná ekonomická stabilita obcí
- slabá aktivita verejnosti v obciach na prospechu a rozvoji obcí, vládne pocit odovzdanosti a očakávania pomoci zvonku
- slabá podpora verejnoprospešných a ekonomických aktivít

- izolovaný rozvoj podnikania, nezáujem o spoluprácu s obcou a nezainteresovanosť na prospechu obcí
- nedostatočné profesionálne zázemie pre zabezpečovanie rozvoja (životné prostredie, miestny rozvoj a iné)
- znehodnocované krajinné prostredie obcí
- nedostatočná návštevnosť a obsadenosť lôžok v mikroregióne
- zaťaženie územia nárazovým nekoordinovaným turizmom

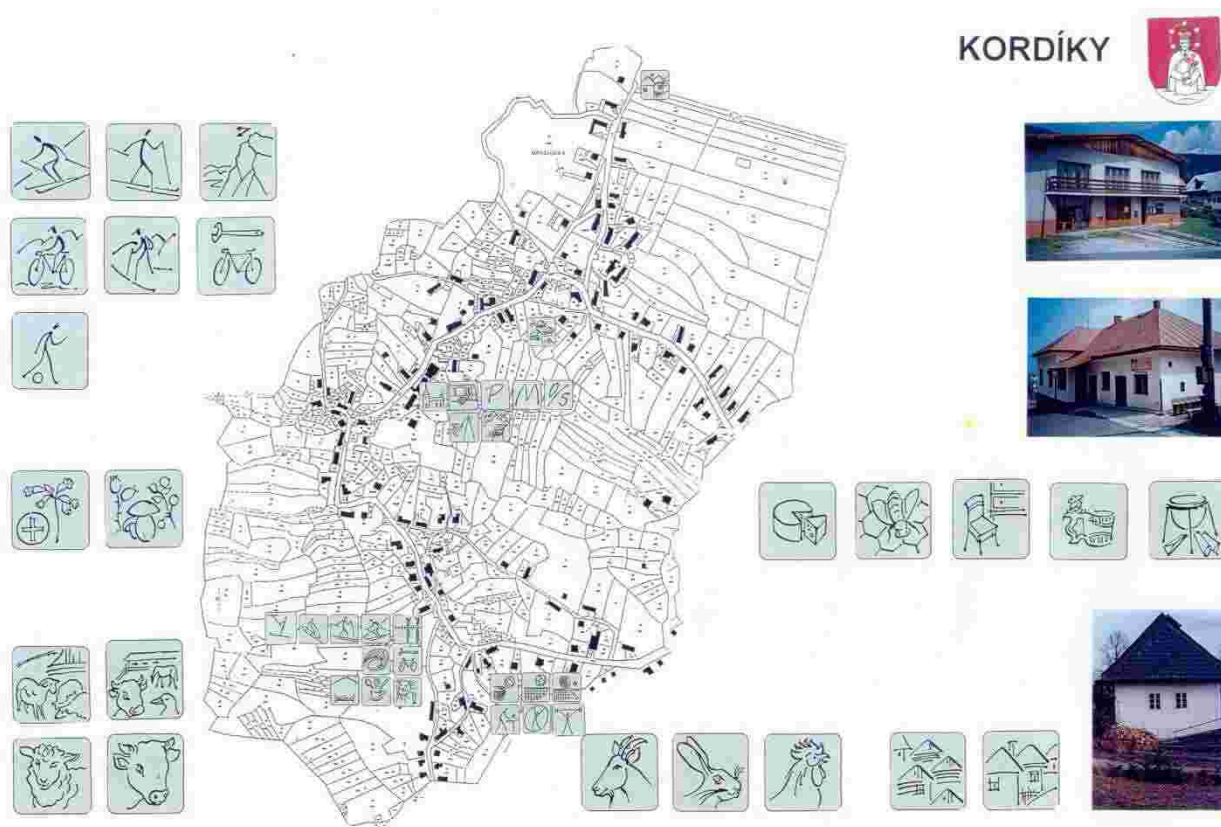
Pričiny:

vnútorné

- nedostatok spolupráce medzi obcami, absentujú spoločné investície obcí, regulovaný cestovný ruch, účinná ochrana ŽP, spoločná sociálna politika, spoločný manažment a vyhľadávanie podporných zdrojov
- slabá spolupráca s podnikateľskou a občianskou verejnosťou v obciach
- nedôvera a nezáujem občanov, nízka angažovanosť občanov na veciach verejných a rozvoji obce
- nedostatočné malé a stredné podnikanie a malá ponuka služieb
- nedostatočné využitie existujúcich zdrojov, prírodných, ľudských
- neukončená technická vybavenosť
- nízka informovanosť verejnosti
- chýbajúci imidž a marketing územia

vonkajšie

- nedostatok finančných prostriedkov a existenčné problémy
- podnikatelia sú ekonomicky nezávislí na rozhodnutiach obcí a ich prospechu (daňová politika)
- nízka podpora zo strany štátu, málo podporných programov pre rozvoj
- tlak investícií zvonku na úkor domáceho prostredia (kto má peniaze ovplyvňuje rozhodovanie)
- nepriaznivé podnikateľské prostredie malému a strednému podnikaniu
- rozhodovanie z centrálnej úrovne bez účasti obcí (štátna správa, štátne cesty a i.)



STRATEGICKÁ A PROGRAMOVÁ ČASŤ

Strategická a programová časť obsahuje :

1. zoznam opatrení a aktivít na zabezpečenie realizácie programu hospodárskeho rozvoja a sociálneho rozvoja obce,
2. inštitucionálne zabezpečenie a organizačné zabezpečenie realizácie programu hospodárskeho rozvoja a sociálneho rozvoja obce,
3. finančné zabezpečenie jednotlivých opatrení a aktivít, inštitucionálnej a organizačnej stránky realizácie programu hospodárskeho rozvoja a sociálneho rozvoja obce,
4. systém monitorovania a hodnotenia plnenia programu hospodárskeho rozvoja a sociálneho rozvoja obce s ustanovením merateľných ukazovateľov,
5. časový harmonogram realizácie programu hospodárskeho rozvoja a sociálneho rozvoja obce.

Program hospodárskeho rozvoja a sociálneho rozvoja obce a jeho aktualizáciu schvaľuje obecné zastupiteľstvo.


Schválenie programu hospodárskeho rozvoja a sociálneho rozvoja obce a príslušnej územnoplánovacej dokumentácie, ak jej spracovanie vyžaduje osobitný predpis, je podmienkou na predloženie žiadosti obce o poskytnutie finančného príspevku zo štátneho rozpočtu a z doplnkových zdrojov **podľa § 4 ods. 2 zák. č. 539/2008 Z.z.**

Vízia (dlhodobá):

V roku 2020 budú Kordíky rekreačná, atraktívna obec, živá tradíciami a prepojená s prírodou. Bude tu rozvinutá agroturistika, zachované kvalitné životné prostredie, vznikne vlastný produkt cestovného ruchu a doplnkové príjmy z neho.

Vízia s dlhodobým časovým horizontom má v podstate nemenný charakter od roku 2005 kedy bola pomenovaná akčnou plánovacou skupinou počas prípravy I. verzie PHSR na roky 2004-2007 a 2007-2013. Počas uplynulého obdobia v rozvoji obce nedošlo k takým celospoločenským zmenám a lokálnym zmenám, že by to vyvolalo tak závažný obrat v smerovaní rozvoja oproti roku 2007. Počas obdobia realizácie programu rozvoja do roku 2013 neprešla obec takou výraznou zmenou, ktorá by ovplyvnila základné smerovanie rozvoja obce aj v budúcom období do roku 2020.

Programovanie a tvorba strategických cieľov.



1. STRATEGICKÝ CIEĽ A OPATRENIA (plánovacie obdobie 2014 – 2020)

Strategický cieľ 2014 – 2020

Zlepšením podmienok pre bývanie, prácu, oddych a rekreáciu, kvalitným životným prostredím a komunitným životom dosiahnuť lepšie bývanie a návštevnosť obce Kordíky

Špecifické ciele a opatrenia

číslo	Špecifický cieľ	
	č.	Opatrenie
1	Zlepšenie životných podmienok obyvateľstva	
	1	Dobudovať a modernizovať technické vybavenie obce a služby obyvateľstvu
	2	Obnoviť obec a zlepšiť stavebnotechnický stav obce
	3	Zlepšením spolupráce zaviesť komunitný spôsob života
2	Zlepšenie a udržanie kvality krajiny a životného prostredia	
	1	Zlepšiť kvalitu životného prostredia obce a starostlivosť o krajinu
3	Využívanie miestnych zdrojov a zlepšenie podmienok pre rozvoj podnikania priaznivého k životnému prostrediu	
	1	Zlepšiť príjmy obce zvýšením návštevnosti a ponukou produktov cestovného ruchu a zvýšiť schopnosť obyvateľov uplatniť sa na trhu práce
	2	Rozvoj služieb a podnikania vo vidieckom prostredí

STRATEGICKÝ CIEĽ	Zlepšením podmienok pre bývanie, prácu, oddych a rekreáciu, kvalitným životným prostredím a komunitným životom dosiahnuť vyšší záujem o bývanie a návštevnosť obce Kordíky
PRIORITA	BÝVANIE A SLUŽBY OBYVATEĽSTVU
ŠPECIFICKÝ CIEĽ	1. Zlepšenie životných podmienok obyvateľstva
OPATRENIE	1.1. Dobudovať a modernizovať technické vybavenie obce a služby obyvateľstvu
AKTIVITY	<ol style="list-style-type: none"> 1. zavádzanie inovatívneho prístupu rozvoja vidieckej obce s využitím miestneho potenciálu územia a endogénnych zdrojov „zdola nahor“ 2. územná príprava rozvojových lokalít pre bývanie a vybavenosť, príprava stavebných pozemkov pre bývanie a územnoplánovacia príprava (majetko-právne vysporiadanie, územnotechnické a územnoplánovacie podklady, územný plán, technická a dopravná infraštruktúra, a i.) 3. zlepšenie základných služieb a malej infraštruktúry a prístupu k miestnym službám 4. modernizácia infraštruktúry efektívnej verejnej správy a dovybavenie infraštruktúry pre poskytovanie služieb obyvateľstvu 5. zavádzanie elektronizácie do verejného života obce (samospráva, škola, knižnica, archív atd.) 6. budovanie efektívnej verejnej správy optimalizáciou procesov a organizácie, bojom proti korupcii a efektívnou správou daní 7. rozvoj služieb verejnej správy (zriadenie a vybavenie spoločného technického parku pre techniku na zimnú údržbu ciest, úprava povrchov ciest a pod.) 8. budovanie prístupovej a rekonštrukcie miestnej dopravnej infraštruktúry – (miestne komunikácie, chodníky pre peších, eliminácie zosuvov pôdy, budovanie rigolov na dažďovú vodu a premostenia) 9. rekonštrukcia a dobudovanie prístupových miestnych komunikácií do nových obytných celkov (cesty, chodníky, oporné múry, odvodnenie, spevnenie a pod.), 10. vybudovanie nových parkovacích miest a dobudovanie odstavňových plôch a zariadení pre vozidlá 11. budovanie a rekonštrukcia rozvodov elektrického vedenia, miestneho rozhlasu a technických zariadení (zvýšenie kapacity, káblovanie do zeme, rekonštrukcie zdrojov dopravné značenie atď.) 12. obnova a rekonštrukcie sietí a rozvodov a zariadení technickej vybavenosti (elektrorozvody, telekomunikácie, rozhlas a iné). 13. rozšírenie prístupnosti, využívania a kvality informačných a komunikačných technológií (IKT) - aktivity na zlepšenie signálu mobilných operátorov a prístupu k internetu 14. výstavba nových bytových domov pre mladé rodiny a nájomných bytov 15. podpora zvyšovania štandardu bývania v porovnaní z EU štandardami 16. budovanie zariadení pre sociálne slabších spoluobčanov s bezbariérovými vstupmi (dom sociálnych služieb, domovy a kluby pre dôchodcov, opatrovateľská služba, sociálne byty, vývarovne, denný

	<p>stacionár, a iné)</p> <p>17.zriaďovanie podmienok pre zdravotnú starostlivosť a predaj liekov</p> <p>18.zavádzanie alternatívnych foriem adaptability a starostlivosti o starších, sociálne slabších a neprispôsobivých obyvateľov</p> <p>19.budovanie zariadení základnej a vyššej vybavenosti pre obyvateľov (školské zariadenia, zariadenia pre záujmovú činnosť, obchod, služby, kultúru a pod.)</p> <p>20.zlepšenie stavebného a technického stavu verejných budov, dopravných a technických stavieb (autobusové zastávky, obecné budovy, trafostanice a pod.)</p> <p>21.budovanie zariadení pre deti a mládež</p> <p>22.budovanie zariadení pre verejnosť na podporu zachovania kvality verejného života (kultúrne stánky, knižnice, cintoríny, domy smútku a pod s bezbariérovým prístupom)</p> <p>23.budovanie a rekonštrukcie objektov pre združovanie záujmových skupín, klubovne, herne a pod.</p> <p>24.budovanie a rekonštrukcie zariadení pre šport a oddych (nedobudovaný areál futbalového ihriska, telocvične, ihriská, tribúna, šatne, lavičky a i)</p> <p>25.modernizácia vybavenia kultúrnych zariadení (kult. dom, knižnica, klubové miestnosti, a pod.)</p> <p>26.zlepšenie podmienok pre požiarnu bezpečnosť, (modernizácia požiarnej zbrojnice, vybavenie a pod.)</p> <p>27.zvyšovanie bezpečnosti a ochrana majetku obyvateľov (hliadky, kamerový systém a iné)</p>
<p>OPRÁVNENOSŤ</p>	<p><i>obec, miestne iniciatívy v rozvoji, subjekty podnikajúce v službách verejnosti, charite, kultúre, vzdelávaní, športe a sociálnych službách,</i></p>
<p>ODÔVODNENIE</p>	<p>Počet obyvateľov v obci v posledných rokoch narastá. Do obce sa prisťahovali noví obyvatelia a zvýšila sa pôrodnosť. V porovnaní s inými obcami v okolí má obec Kordíky narastajúci demografický rast pomerne vysoký hlavne v posledných rokoch. Rovnako je v obci zaujímavý pomerne vysoký stupeň vzdelanostnej úrovne. Skutočnosť, že v obci žije pomerne veľa mladých rodín s deťmi do 4 rokov vyvoláva potrebu dobudovania služieb v oblasti starostlivosti o deti, prácu a rekreáciu pre produktívne obyvateľstvo a v oblasti kvality životného prostredia. V obci chýbajú zariadenia pre výchovu a vzdelávanie detí a mládeže. Demografické predpoklady vytvárajú podmienky pre budovanie úspešného rozvoja. Obec má len obmedzený potenciál pre rozvoj nových lokalít bývania. O nové bývanie v obci je dostatočný záujem nielen na nových pozemkoch ale aj v pôvodnej zástavbe. V obci je stále niekoľko domov/ bytov neobývaných. Je potrebné zvýšiť záujem o bývanie v obci predovšetkým obyvateľov z mesta. Je potrebné sa viac ako na novú výstavbu orientovať na rekonštrukciu pôvodných domov za účelom bývania, ubytovania na súkromí, rekreáciu resp. služieb s cieľom využívať príjemné vidiecke prostredie pre život. K tomu všetkému je nevyhnutné dobudovanie základnej technickej a sociálnej infraštruktúry. V obci chýba materská škôlka, operatívna zdravotnícka a sociálna pomoc, zariadenia pre celoročný šport a rekreáciu. Dobrý stav technickej vybavenosti vytvára výborné predpoklady rozvoja bývania a služieb v obci. V rámci zámerov zvyšovania počtu obyvateľov je nutné dobudovanie služieb obyvateľstvu na dostatočnú úroveň už i s ohľadom na turizmus v obci a okolí (mikroregión Kremnické vrchy -</p>

	<p>východ). Stav technickej vybavenosti obce je uspokojivý ale nedostatočný z dôvodu nedokončenia odvedenia a čistenia odpadových vôd, technického stavu rozvodov elektr. siete, komunikácií, miestneho rozhlasu, telefónnej siete a absencie prístupu k verejnému internetu. Pre ďalší rozvoj obce je nevyhnutné dobudovať a rekonštruovať zastaranú technickú infraštruktúru a riešiť stav dopravnej infraštruktúry vrátane parkovania. Sociálna starostlivosť o obyvateľov je zabezpečovaná opatrovateľskými službami, ktoré v okolitých obciach podľa potreby a požiadaviek.</p> <p>Obyvatelia obce zameriavajú svoju pozornosť na obnovu existujúceho potenciálu domov a bývanie v obci považujú za kvalitné zázemie relaxu ekonomicky aktívneho ako aj staršieho obyvateľstva. Blízka dostupnosť za prácou mimo obce ako aj prírodné prostredie predstavuje vhodný rozvojový potenciál obce s možnosťou využitia prírodných zdrojov nielen v bývaní ale aj v oddychových a relaxačných aktivitách ako napr. šport, turistika a iné.</p>
MONITORING A HODNOTENIE OPATRENIA	
<p>UKAZOVATEĽ MERATEĽNÝ INDIKÁTOR</p>	<ul style="list-style-type: none"> - počet pripravených lokalít pre rozvoj obce - počet vysporiadaných pozemkov - počet nových plôch a vybudovaných zariadení športu a rekreácie pre obyvateľstvo - počet vybudovaných školských a kultúrnych zariadení - počet zariadení sociálnej starostlivosti (stravovanie, ubytovanie, charita,) - počet modernizovaných obecných prevádzok - počet pripravených stavebných pozemkov pre bývanie - počet nových bytových domov - počet nových bytových jednotiek - počet vybudovaných zariadení vybavenosti pre obyvateľov - počet dobrovoľníkov v dobrovoľnej sociálnej a zdravotníckej pomoci, - počet modernizovaných zariadení občianskej vybavenosti - počet nových verejných služieb obyvateľstvu (vrátane zdravotníckej pomoci a pomoci sociálne slabším) - počet nových verejných bezbariérových vstupov - počet km nových alt. rekonštruovaných prístupových komunikácií - počet km vybudovaných chodníkov pre peších - počet m² vybudovaných odstavňích plôch - počet rekonštruovaných premostení - počet m rekonštruovaných miestnych komunikácií - počet m podzemného elektrického vedenia - počet domácností pripojených na internet - počet bodov prístupných k verejnému internetu - dĺžka rekonštruovaných sietí technickej infraštruktúry - počet dobudovaných a modernizovaných technických zariadení - počet dokumentov rozvoja obce - počet prisťahovaných mladých rodín - počet web stránok, obecných novín zameraných na informovanie obyvateľstva - počet verejne dostupných internetových bodov v obci - počet elektronických programov v obci
OČAKÁVANÉ VÝSLEDKY	Zlepšené podmienky pre rozvoj bývania v obci, atraktívne bývanie so službami, nárast obyvateľstva
ODHADOVANÉ DOPADY	Vyššia životná úroveň

ODHADOVANÉ ALOKÁCIE FINANČNÝCH ZDROJOV DO ROKU 2017 V EURO	
--	--

STRATEGICKÝ CIEĽ	Zlepšením podmienok pre bývanie, prácu, oddych a rekreáciu, kvalitným životným prostredím a komunitným životom dosiahnuť vyšší záujem o bývanie a návštevnosť obce Kordíky
PRIORITA	FYZICKÉ ZDROJE
ŠPECIFICKÝ CIEĽ	1. Zlepšenie životných podmienok obyvateľstva
OPATRENIE	1.2. Obnoviť obec a zlepšiť stavebnotechnický stav obce
AKTIVITY	<ol style="list-style-type: none"> 1. obnova stavebného potenciálu obce a podpora multifunkčného využitia obecného nehnuteľného majetku, zlepšenie stavebnotechnického stavu a vzhľadu obecných objektov, priestorov a lokalít (MŠ, obecný úrad a kultúrny dom, objekty verejného života a iné) 2. aktivity zamerané na motiváciu pre dosiahnutie obnovy objektov bývania (bytovky, rodinné domy) – programy obnovy, súťaže, pozitívne príklady 3. príprava architektonických riešení verejných priestranstiev, drobná architektúra oddychových zón 4. obnova, rekonštrukcia, úprava, údržba a budovanie verejných priestranstiev (terénne úpravy, detské ihriská, oddychové zóny s lavičkami, zeleň, cintoríny, oplotenia, spoločenské a kultúrne priestory, pietne miesta a pod.) 5. tvorba podmienok pre zachovanie urbanistickej štruktúry a obnovy pôvodnej zástavby v súlade s tradíciami a mierkou (charakter vidieckeho sídla, rešpektovanie zástavby a regulácie umiestnenia stavieb, uplatňovanie typologických charakteristických prvkov v novej architektúre a pod.) 6. obnova a výmena prvkov drobnej architektúry (vstupy do obce, zariaďovacie predmety na verej. priestranstvách, ihriskách, značenie, autobusové zastávky apod.) 7. zavádzanie bezbariérových prístupov do verejných objektov a objektov verejných služieb 8. realizácia obnovy obce v duchu Programu obnovy dediny 9. aktivity na záchranu architektonických hodnôt a obnovu ulice a verejných priestorov (projekt obnovy dediny, architektonické a urbanistické štúdie, design vidieckeho priestoru apod.) 10. zachovávanie tradičného obrazu dediny (význam siluety a panorámy miesta, tradičný obraz typickej uličnej zástavby, pôvodná architektúra, krajina, pôvodná zeleň apod.) 11. obnova kultúrnych a prírodných pamiatok, obnova architektonických, technických pamiatok, pamätihodností obce a iných objektov s miestnou

	<p>kultúrnou hodnotou (historické budovy, sakrálne stavby, pamätníky atď.)</p> <ol style="list-style-type: none"> 12. obnova a rekonštrukcia parkových plôch a objektov, obnova zelene a budovanie parkov 13. obnova existujúceho domového fondu s využitím prírodných materiálov (drevo, kameň) s viacúčelovým využitím 14. aktivity na odstránenie objektov znehodnocujúcich prostredie 15. obnova tradícií a „ducha dediny“, využitie historických odkazov v rozvoji obce 16. obnova zaniknutých foriem hospodárenia a zručností obyvateľov obce v prezentácii a propagácii obce 17. obnova jedinečnosti spoločenských a kultúrnych podujatí, folklóru a tradícií 18. vzdelávanie a osвета v obnove dediny (kurzy, súťaže, a pod.) 19. obnova a podpora miestnych a regionálnych tradícií vo všetkých oblastiach života obce, obnova a zavádzanie nových zvykov a tradícií (kultúrno – spoločenské podujatia, koncerty, divadlo, súbory, umelecké remeslá, jarmoky a iné)
OPRÁVNENOSŤ	<i>obec, miestne iniciatívy v rozvoji, vlastníci budov a pozemkov</i>
ODÔVODNENIE	<p>Obec Kordíky ako jedna z mála okolitých obcí si zachováva charakteristický výraz sídla v krajine s minimálnymi negatívnymi dopadmi na architektúru, siluetu a panorámu obce v Kremnických vrchoch.</p> <p>Obnova obce je obnovou nielen jej stavebného a technického potenciálu ale aj obnovou krajiny a životného prostredia, vzhľadu obce, obnovy tradícií, zaniknutých zručností a hospodárenia. Cieľom obnovy obce Kordíky ako klenotnice vidieckeho spôsobu života je zlepšenie jej atraktivity nielen pre bývanie, oddych ale aj prácu napr. v cestovnom ruchu, poľnohospodárstve, v spojení prírodných, kultúrnych a duchovných hodnôt, hospodárenia s existujúcim stavebným a ľudským potenciálom.</p> <p>Podstatou skvalitnenia životného prostredia je skvalitnenie vzhľadu obce, verejných priestranstiev a súkromných priestorov, aby sa stali príťažlivými pre obyvateľov aj návštevníkov obce. Prostredie obce potrebuje zvýšenú starostlivosť v oblasti úprav verejných priestranstiev, budovania oddychových zón, rekonštrukcií menšej architektúry, autobusových zástaviek a starostlivosti o zeleň. V obnove výrazu obce si to vyžiada užšiu spoluprácu s odbornou verejnosťou, využitie miestnych zručností, vnímanie miestnej originality nielen v architektúre ale aj atmosfére a spôsobe života. Chýbajú tu však viditeľné rukopisy originality pôvodného obyvateľstva, úcta k dielam a zručnostiam žijúcich majstrov a remeselníkov. Architektúra často kopíruje cudzie prvky prinesené z miest aj zahraničia. Komplexnou obnovou obce je možné dosiahnuť vyššiu zaujímavosť prostredia nielen v regióne ale aj mimo neho.</p>
MONITORING A HODNOTENIE OPATRENIA	
UKAZOVATEĽ MERATEĽNÝ INDIKÁTOR	<ul style="list-style-type: none"> - počet obnovených autobusových zastávok - počet m2 nových resp. obnovených plôch verejných priestranstiev - počet nových resp. obnovených stavieb, diel a úprav objektov - počet obnovených uličných priestorov (okraje ciest,

	<p>značenie, zvodidlá, mosty apod.)</p> <ul style="list-style-type: none"> - počet pripravených architektonických riešení verejných priestranstiev - počet urbanistických štúdií, územnoplánovacích podkladov pre obnovu obce - počet programov, súťaží a pozitívnych príkladov v obnove objektov - počet obnovených kultúrnych a prírodných pamiatok zapísaných v UZPF - počet obnovených pamätihodností - počet obnovených architektonických a technických pamiatok - počet prednášok, seminárov a podujatí zameraných na obnovu dediny (Program obnovy dediny na Slovensku) životné prostredie a starostlivosť o krajinu - počet obnovených obytných objektov - počet obnovených pôvodných obytných objektov s uplatnením tradičnej architektúry - počet obnovených objektov s využitím miestnych prírodných zdrojov - počet obnovených obecných objektov - počet km obnovených komunikácií a chodníkov - počet materiálov pre propagáciu a osvetu - počet nových resp. obnovených stavieb, diel a úprav objektov - počet asanovaných objektov znehodnocujúcich prostredie - počet účastníkov na vzdelávacích a osvetovo výchovných podujatiach - počet prednášok, seminárov a podujatí zameraných na obnovu dediny - počet programov, súťaží a pozitívnych príkladov v obnove objektov - počet obnovených tradícií a zvykov
OČAKÁVANÉ VÝSLEDKY	Program obnovy dediny (obnovené prvky, objekty a lokality), uplatnenie typických regionálnych a lokálnych prvkov v architektúre, obnovené tradície, originálne riešenia
ODHADOVANÉ DOPADY	Atraktívny vzhľad obce – zvýšenie návštevnosti a záujmu o život v obci
ODHADOVANÉ ALOKÁCIE FINANČNÝCH ZDROJOV DO ROKU 2017 v EURO	

STRATEGICKÝ CIEĽ	Zlepšením podmienok pre bývanie, prácu, oddych a rekreáciu, kvalitným životným prostredím a komunitným životom dosiahnuť vyšší záujem o bývanie a návštevnosť obce Kordíky
PRIORITA	ROZVOJ ĽUDÍ
ŠPECIFICKÝ CIEĽ	1. Zlepšenie životných podmienok obyvateľstva
OPATRENIE	1.3. Zlepšením spolupráce zaviesť komunitný spôsob života
AKTIVITY	1. aktivity na zvýšenie kvality kultúrneho a spoločenského života s dôrazom na zachovanie kultúrneho

	<p>a historického dedičstva obce</p> <ol style="list-style-type: none">2. aktivity na posilnenie miestneho manažmentu územia obce (spolurozhodovanie, spolupráca, spoluzodpovednosť a pod.)3. podpora existujúcich a vznik nových verejnoprospešných iniciatív, združení a spolkov na podporu verejného života a rozvoja (občianske iniciatívy, kultúrne a športové kluby, zväzy, spolky apod.)4. podpora aktivít rozvoja činnosti spolkov, klubov, záujmových a občianskych združení zameraných na podporu kultúrneho a spoločenského života a zachovania tradícií a kultúry vrátane pozitívneho rozvoja jednotlivých oblastí života v obci (priestory, vybavenie pre činnosť, organizovanie podujatí apod.),5. zavádzanie procesov participatívneho plánovania a rozhodovania o živote a rozvoji v obci6. aktivity na podporu koordinácie rozvoja a spoločné programy riadenia rozvoja (rozvojové dokumenty, územné plány, koncepcie, stratégie, projekty a iné),7. aktivity na podporu združovania zdrojov a zakladanie koordinačných združení zapájania sa aktívnych subjektov do činnosti obce a mikroregiónu (partnerstvá, spoločné produkty a projekty, zimná údržba, sociálna pomoc, apod.),8. aktivity zamerané na zvýšenie miestneho povedomia a lokalpatriotizmu obyvateľstva, zvyšovanie miestneho povedomia a osvedy v oblasti identity a obnovy duchovných tradícií9. zlepšenie informovanosti o dianí v obci10. aktivity na podporu zlepšenia komunikácie a medziludských vzťahov v obci aj medzi obcami a miestnymi rozvojovými aktérmi (občania, inštitúcie, podniky, organizácie atď.) - stretnutia, facilitácia, web diskusie on-line, dotazníky, prieskumy apod.),11. aktivity na rozvoj športu, kultúry a záujmových činností12. aktivity na podporu miestnych talentov (kultúra, remeslá, šport)13. aktivity na zapájanie detí a mládeže do komunitného života a budovanie vzťahu k prostrediu (genius loci)14. rekonštrukcie a vybudovanie kultúrnych zariadení, priestorov a plôch určených na stretávanie, kultúru a šport (komunitné centrum, kino, klubové miestnosti, kultúrne centrum, divadlo, amfiteáter a pod.)15. podpora uplatňovania oživenia miestnej kultúry zriadením špecifických služieb (tradičná kuchyňa, tvorivé dielne apod.)16. organizovanie osvetových a vzdelávacích aktivít pre dospelých17. organizovanie obecných a mikroregionálnych podujatí (súťaže, futbalové turnaje, folklórne slávnosti, športové podujatia, koncerty, apod.)18. aktivity na podporu rozvoja kultúrno - spoločenského života obce,19. podpora programov proti kriminalite20. aktivity na podporu tvorby nových projektov rozvoja obce21. aktivity pre účely zapojenia občanov do vecí verejných, verejnej diskusie, komunikácie a informovanosti22. podpora aktivít zameraných na začlenenie obyvateľov do občianskeho a pracovného života23. aktivity pre stabilizáciu mladých a aktivity zamerané na
--	---

	<p>motiváciu pre nárast obyvateľstva a dosiahnutie výstavby a obnovy objektov bývania – programy obnovy, súťaže, pozitívne príklady</p> <p>24.aktivity zamerané na zvýšenie zručností obyvateľstva obce (vzdelávacie, rekvalifikačné a motivačné programy atď.),</p> <p>25.zlepšenie prístupu a informovanosti verejnosti (noviny, letáky, podujatia, miestne médiá a tlač, informačné kanály, ankety, podnety, články verejnosti, infopanely, technológie, internet a pod.)</p> <p>26.organizovanie študijných ciest obyvateľov obce a osveta (spolupráca, exkurzie, výstavy, výmena skúseností, získavanie informácií a pod.)</p>
<p>OPRÁVNENOSŤ</p>	<p><i>obec, miestne iniciatívy, školy, inštitúcie a organizácie so zameraním na vzdelávanie, informovanosť a rozvoj obce</i></p>
<p>ODÔVODNENIE</p>	<p>Z hľadiska organizovanosti ľudského potenciálu v obci Kordíky možno konštatovať, že je veľmi nízka. Napriek tomu, že je v obci nedostatok záujmových iniciatív, spolkov a združení, konajú sa tu mnohé špecifické a zaujímavé podujatia.</p> <p>Všetky aktívne subjekty obce, vrátane samosprávy a podnikateľov, by mali viac navzájom spolupracovať a informovať sa. Chýba im spoločná platforma spolupráce v prospech rozvoja obce. Jednou z príčin je aj nedostatočná informatizácia a modernizácia verejnej správy tak, aby bolo možné zabezpečiť intenzívnejšiu spoluprácu s miestnymi a regionálnymi zamestnávateľmi, SKI centrom, štátnymi lesmi, pasienkármi a inými aktívnymi subjektmi pôsobiacimi v obci a zapájať ich do rozvoja. Stále absentuje vyššia občianska participácia a angažovanosť na veciach verejných. Rozvojové možnosti sa sústreďujú na rozvoj ľudského potenciálu, na zvýšenie uvedomelosti a vedomia, vzdelávanie, prácu s deťmi a mládežou ako aj na zlepšovanie podmienok pre sociálne odkázaných spoluobčanov a kultúrno-spoločenský život. Obyvateľstvo je nedostatočne pripravené prevziať zodpovednosť za existenciu podmienok života v obci. Jeho schopnosti, zručnosti, vzdelanostná úroveň a iné osobné kvality sú priaznivé a dávajú vysoký predpoklad efektivity vynaložených investícií. Rovnakým predpokladom podpory komunity obce je existencia dochovaných kultúrohistorických hodnôt, tradícií a zachovaných zvykov z minulosti už i s ohľadom na budovanie imidžu obce vo vzťahu k prioritnému zameraniu obce na turizmus. Do života obce preniká vplyv mestského spôsobu života. Pre zvýšenie atraktivity prostredia obce má veľký vplyv existencia miestnej komunity, ktorá v súčasnosti postráda kvalitu, ktorú si dopyt turistu po pobyte v horskom vidieckom prostredí vyžaduje.</p>
<p align="center">MONITORING A HODNOTENIE OPATRENIA</p>	
<p>UKAZOVATEĽ MERATEĽNÝ INDIKÁTOR</p>	<ul style="list-style-type: none"> - počet verejných stretnutí - počet zapojených občanov do prieskumu verejnej mienky - počet programov práce s verejnosťou - počet zapojených aktívnych subjektov do činnosti na veciach verejných - počet uskutočnených vzdelávacích a osvetových programov pre obyvateľstvo - počet uskutočnených exkurzií, študijných ciest - počet organizovaných podujatí - počet obnovených tradícií

	<ul style="list-style-type: none"> - počet nových kultúrno - spoločenských podujatí - počet návštevníkov podujatí obce a pod. - počet zapojených obyvateľov do verejného života a do rozhodovania o veciach verejných - počet osôb zapojených do sociálneho programu - počet vyškolených obyvateľov - počet obyvateľov zapojených do spolkového života - počet výtlačkov obecných novín, periodík - počet zriadených obecných tabúl - počet facilitácií, prednášok - počet podporených spolkov, klubov, záujmových a občianskych združení - počet účastníkov na podujatiach - počet rozvojových dokumentov, územných plánov, koncepcií, stratégií, projektov - počet založených partnerstiev verejnosúkromného sektora - počet partnerských projektov - počet podujatí, študijných ciest, exkurzií
OČAKÁVANÉ VÝSLEDKY	Vybudovaný komunitný život v obci, vyššie miestne povedomie, bohatý kultúrny a spoločenský život
ODHADOVANÉ DOPADY	Kvalitný a aktívny ľudský potenciál obce
ODHADOVANÉ ALOKÁCIE FINANČNÝCH ZDROJOV DO ROKU 2017 V EURO	

STRATEGICKÝ CIEĽ	Zlepšením podmienok pre bývanie, prácu, oddych a rekreáciu, kvalitným životným prostredím a komunitným životom dosiahnuť vyšší záujem o bývanie a návštevnosť obce Kordíky
PRIORITA	ŽIVOTNÉ PROSTREDIE
ŠPECIFICKÝ CIEĽ	2. Zlepšenie a udržanie kvality krajiny a životného prostredia
OPATRENIE	2.1. Zlepšiť kvalitu životného prostredia obce a starostlivosť o krajinu
AKTIVITY	<ol style="list-style-type: none"> 1. ochrana prírodných zdrojov a hodnôt a budovanie ekologickej stability vrátane spodných vôd a minerálnych prameňov 2. obnova a údržba krajiny a ekologickej stability, (eliminácie erózie a zosuvy pôdy, úpravy a regulácie v krajine, vodné toky, rekultivácie, odstraňovanie neregistrovaných skládok TKO, ozdravenie sídelnej a krajinnej zelene, pozemkové úpravy, revitalizácie krajiny, obnova lúčnych, obnova a údržba lesných komunikácií, obnova lesa prirodzeným omladením lesných plôch a pod.) 3. obnova a následná starostlivosť o prírodné lokality, (ekosystémy, biotopy, korytá potokov, prameňov a minerálnych prameňov, odpočívadlá, chodníky, apod.) 4. obnova zelene a budovanie parkov 5. zlepšenie vzhľadu a regulácie vodných tokov 6. budovanie a zavádzanie technológií vykurovania a výroby elektrickej energie šetriacich životné prostredie

	<p>(solárna energia, spaľovne drevných štiepkov, veterné elektrárne, stimuly, informácie, osвета a pod.)</p> <ol style="list-style-type: none"> 7. aktivity na podporu zavádzania „čistej“ a neškodnej (na životné prostredie) výroby (programy podpory a stimulácie, apod.) 8. rekonštrukcia a modernizácia existujúcej technickej environmentálnej infraštruktúry (vodovod, zdroj pitnej vody apod.) 9. vybudovanie odkanalizovania a čistenia splaškových vôd 10. eliminácia dopadov na životné prostredie v dôsledku znečisťovania ovzdušia vykurovaním a spaľovaním odpadu lokálnymi zdrojmi 11. aktivity zamerané na protipovodňové opatrenia, regulácie vodných tokov s efektom udržania vody v mieste (úpravy a regulácie potokov a vodných tokov, riešenie odvodnenia z miestnych spevnených komunikácií - rigoly, priekopy atď.) 12. aktivity v teréne zamerané na ochranu prírody a krajiny (budovanie vzťahu k prírode, čistenie potokov, zamedzenie motokrosu, kontrola a pod.) 13. zlepšenie stavu a efektivity likvidácie tuhého komunálneho odpadu a separovaného zberu odpadu z domácností a verejných objektov (zberný dvor, kompostoviská, kompostárne, recyklácia separovaného odpadu, spaľovne a iné) 14. aktivity zamerané na zamedzenie a likvidáciu „čiernych“ skládok (prevencia, kampaň, zberne, uskladňovanie a recyklácia triedeného odpadu a pod.), 15. zavádzanie využívania alternatívnych zdrojov energie (BIOMASA, BIOPLYN, solárna energia, atď.) 16. zavádzanie alternatívnych foriem čistenia odpadových vôd (malé domové a skupinové ČOV a pod) 17. aktivity monitoringu a verejnej kontroly životného prostredia a bezpečnosti 18. aktivity zamerané na osvetu a výchovu obyvateľstva v oblasti starostlivosti o krajinu a životné prostredie (prednášky, semináre, letáky ...) 19. aktivity zamerané na zvýšenie environmentálneho povedomia detí a mládeže (likvidácia odpadu a triedený zber v domácnostiach, vypaľovanie tráv, likvidácia odpadov v záhradách, údržba uličných fasád, oplotení a pod.) 20. aktivity zamerané na budovanie vzťahu turistov a obyvateľstva k prírodným hodnotám a ochrane prírody (ekologická výchova, alternatívne zdroje energie, príroda, vzhľad a čistota obce, školy v prírode, letné školy a pod.)
OPRÁVNENOSŤ	<p><i>obec, inštitúcie a organizácie, miestne iniciatívy v životnom prostredí, vlastníci pozemkov a objektov, podnikatelia hospodáriaci s pôdou, užívatelia pôdy</i></p>
ODÔVODNENIE	<p>Stav environmentálnej infraštruktúry je uspokojivý ale nedostatočný z dôvodu nedokončenia odvedenia odpadových vôd, absencie čistenia odpadových vôd ako aj znečisťovania obce dopravou počas nárazovej turistickej návštevnosti. Aby bol rozvoj obce trvalo – udržateľný má veľký význam pre návštevníkov ako aj pre samotných občanov starostlivosť a zachovanie kvalitného životného prostredia a rešpektovanie únosných limitov zaťaženia návštevnosťou celého územia obce vrátane okolitého krajinného prostredia.</p> <p>Podstatou udržiavania kvality životného prostredia</p>

	<p>je úroveň miestneho environmentálneho povedomia obyvateľov, prevádzkovateľov služieb a turistov.</p> <p>Obec sa nachádza v hodnotnom prírodnom prostredí s nádherným vzhľadom krajiny. Je potrebné zvýšiť starostlivosť nielen o zložky životného prostredia ale aj zabezpečiť komplexnú starostlivosť o krajinu ako celok. Obec zabezpečuje čiastočné riešenie odpadového hospodárstva napriek tomu vznikajú „čierne skládky odpadu“. Napriek skutočnosti, že obec rieši vykurovanie obecných budov biomasou, má stále obec vysoký potenciál vo využívaní ďalších obnoviteľných zdrojov energie okrem biomasy ako napr. drevo, voda, pôda, bioplyn, slnečné systémy a pod., ktoré sú riešením aj pre problémy s neobhospodarovanými TTP a drevným odpadom z lesných ekosystémov.</p> <p>Spôsob hospodárenia v záujmových územiach ochrany prírody a krajiny je problematický najmä z dvoch protichodných dôvodov – prílišná exploatácia a nevyužívanie. Oba spôsoby vedú k znižovaniu biodiverzity. Prílišná exploatácia sa v riešenom území týka viac lesných zdrojov, nakoľko podmienky pre poľnohospodárstvo sú značne obmedzené. Nevyužívanie horšie dostupných častí krajiny je predovšetkým problémom trvalých trávnatých porastov. Lesy mimo lesných pozemkov sa postupne formujú najmä na nevyužívaných trvalých trávnatých porastoch zarastaním drevinami. Udržaním trávnych porastov pre aktívne využívanie ako pasienkov je možné aj udržanie kvality krajiny. V obci sa vykuruje elektricky a pevným palivom, čo spôsobuje v zimnom období znečistenie ovzdušia.</p>
MONITORING A HODNOTENIE OPATRENIA	
<p>UKAZOVATEĽ MERATEĽNÝ INDIKÁTOR</p>	<ul style="list-style-type: none"> - počet domácností zapojených do separovaného zberu - počet zariadení na výrobu energie - rozsah vybudovanej kanalizácie – dĺžky rozvodov - dĺžka obnovených vodných tokov - počet materiálov pre propagáciu a osvetu - rozsah zásahov ochrany v prírode - počet aktivít zameraných na zvýšenie environmentálneho povedomia obyvateľstva - zlepšenie hodnôt kvality zložiek životného prostredia - rozsah ušetrených zdrojov na zber tuhého komunálneho odpadu - počet zberných nádob - počet zlikvidovaných skládok TKO - počet zriadených plôch pre odpadové hospodárstvo - počet realizovaných zariadení čistenia odpadových vôd - počet zariadení na výrobu energie - počet realizovaných krajinnoekologických opatrení - počet jednotiek dĺžky protipovodňových úprav - hodnota zníženia negatívnych vplyvov na zložky životného prostredia - počet jednotiek plochy rekultivácií - počet km vybudovanej verejnej kanalizácie - počet vybudovaných ČOV (obecné, domové a skupinové) - počet napojených domácností na ČOV - počet km zrekonštruovaného a novo - vybudovaného vodovodného potrubia - počet prednášok, seminárov a podujatí zameraných na životné prostredie a starostlivosť o krajinu

OČAKÁVANÉ VÝSLEDKY	Udržiavané a zlepšené životné a krajinné prostredie obce. Dobudovaná environmentálna infraštruktúra a dostatočné environmentálne povedomie.
ODHADOVANÉ DOPADY	Kvalitné životné prostredie
ODHADOVANÉ ALOKÁCIE FINANČNÝCH ZDROJOV DO ROKU 2017 V EURO	

STRATEGICKÝ CIEĽ	Zlepšením podmienok pre bývanie, prácu, oddych a rekreáciu, kvalitným životným prostredím a komunitným životom dosiahnuť vyšší záujem o bývanie a návštevnosť obce Kordíky
PRIORITA	EKONOMICKÝ ROZVOJ
ŠPECIFICKÝ CIEĽ	3. Využívanie miestnych zdrojov a zlepšenie podmienok pre rozvoj podnikania priaznivého k životnému prostrediu
OPATRENIE	3.1. Zlepšiť príjmy obce zvýšením návštevnosti a ponukou produktov cestovného ruchu a zvýšiť schopnosť obyvateľov uplatniť sa na trhu práce
AKTIVITY	<ol style="list-style-type: none"> 1. zavádzanie informačných a komunikačných technológií a zvyšovanie úrovne elektronizácie cestovného ruchu (web portál, info kiosky apod.) 2. rozšírenie prístupnosti, využívania a kvality informačných a komunikačných technológií (IKT) - aktivity na zlepšenie signálu mobilných operátorov a prístupu k internetu 3. aktualizácia a modernizácia web stránky obce 4. zriadenie a prevádzkovanie webovej stránky a zaradenie do regionálnych a národných portálov (cestovný ruch, trh práce, samospráva a iné) 5. tvorba marketingových stratégií a koncepcií 6. podpora marketingových aktivít pre investorov 7. podpora organizácie výstav a kongresovej turistiky 8. nadobecné aktivity spoločnej propagácie obce, mikroregiónu, geoparku a turistických lokalít (informačný systém geoparku, organizovanie súťaží, kongresov, výstav, podujatí, prezentácií apod.) 9. podpora získavania informácií a skúseností manažmentu obce a jej partnerov (aktívna účasť na výstavách, študijných cestách , workshopoch a pod.) 10. podpora medzikomunitnej a medzinárodnej spolupráce (spoločné projekty, výmenné pobyty a pod.) 11. vzdelávacie a informačné akcie, výmenné návštevy podnikov, poradenské služby, spolupráca – zameranie na zavádzanie inovácií, zlepšovanie výkonnosti podnikov, prenos vedomostí v oblasti vidieckeho cestovného ruchu 12. podpora rozvoja cestovného ruchu a aktivity na podporu tvorby ponuky pre turistu (združenia, stretnutia, stratégie, koncepcia CR, tvorba produktov, ponuka služieb, spolupráca, propagácia, apod.) 13. aktivity na zlepšenie informovanosti pre návštevníka, prehliadky obce a sprievodcovstvo (materiály, médiá a pod.)

- 14.aktivity marketingu a propagácie strediska CR ale aj vidieckeho cestovného ruchu, agroturistiky, rekreačnej turistiky horského a podhorského typu okolitých obcí (propagačné materiály, web stránky o obci a mikroregióne, miestne príbehy a povesti a pod.),
- 15.budovanie a rekonštrukcie dopravnej a technickej infraštruktúry (cesty, parkoviská, chodníky v obci, verejné WC)
- 16.budovanie verejných investícií na zvyšovanie atraktivity územia (športové možnosti, prístupy k prírodným prameňom, gazdovské dvory a školy remesiel, rozhľadňa, amfiteáter, zábavno-náučné chodníky, atrakcie a pod.)
- 17.vybudovanie, obnovenie a značenie existujúcich tratí a cyklotrás obecnej a mikroregionálnej siete pre zimnú a letnú prevádzku a chodníkov v prírode (turistické chodníky, bežecké trate, pre cyklistov a kolieskové korčule a bežecké lyžovanie)
- 18.zapojenie sa do budovania náučných, kultúrno-poznávacích a tématických regionálnych produktov a trás (geograficko-historický náučný chodník, banícka a povstalecká história v blízkych obciach mikroregiónu Kremnické vrchy - východ, geologické a prírodné hodnoty, Banskobystrický geopark atd.)
- 19.aktivity zamerané na údržbu a značenie všetkých obecných a nadobecných existujúcich a nových trás športu (bežkárske a zjazdové trate, turistické, cyklistické, ai.)
- 20.budovanie oddychových miest s prístreškami na trasách turistických, náučných chodníkov a cyklotrás (zastávky v obci, odpočívadlá, studničky, rozhľadne a pod.)
- 21.dobudovať kvalitný a jednotný informačný a orientačný systém v obci a krajine pre turistov (informačná kancelária, infokiosky, poradenské služby, orientácia v obci, doplniť informačné tabule a pod.), aj vo väzbe na región
- 22.budovanie a rekonštrukcie odstavných priestorov pre dopravu turistov
- 23.aktivity na odstránenie objektov znehodnocujúcich prostredie
- 24.obnova a rekonštrukcia zelených plôch a objektov v cestovnom ruchu (pramene, pomníky, kaplnky, ľudová architektúra, štôlne šachty a iné.)
- 25.budovanie a organizovanie doplnkových podujatí blízky strediskám zdravotnej, kúpeľnej, mestskej a vidieckej turistiky (koncerty, bály, trhy miestnych produktov, prezentácia zručností, zo života baníkov, uhliarov, animácia historických procesov, divadlo a pod.)
- 26.dobudovanie existujúcich obecných areálov športu a rekreácie (a pod.)
- 27.dobudovanie centrálnej časti obce, resp. pri lyžiarskom areály ako obecných miest pre budovanie malých služieb počas sezóny (bufet, kaviareň, cukráreň, letné terasy, služby malých remesiel, darčeky a pod.)
- 28.zriadenie múzea obce, pamätnej izby, expozícií (tradície, história obce v Dome umeleckých a tradičných remesiel, kúpeľný skanzen, apod.)
- 29.komunikácia a spolupráca s podnikateľským prostredím a pomoc na začatie podnikania pre mladých podnikateľov a farmárov
- 30.aktivity zamerané na zakladanie podnikateľských a

	<p>verejno-súkromných partnerstiev (združenie cestovného ruchu, odbytové združenie a pod.)</p> <p>31.vytváranie administratívnych a priestorových podmienok pre podporu zamestnanosti priamo v obci (rozvoj verej. investícií, pracovné príležitosti vo verejnom sektore, verej. službách, podpora neziskových združení, a pod.)</p> <p>32.tvorba a podpora rozvojových projektov zameraných na vznik nových pracovných príležitostí</p> <p>33.vzdelávanie sprievodcov a poskytovateľov služieb a pre oblasť podnikania v cest. ruchu</p> <p>34.vzdelávanie pre účely zvyšovania kvalifikácie v cest. ruchu a kvalifikácie pracovných síl pre lepšie uplatnenie sa na trhu práce (jazyková zdatnosť, ako poskytovateľ dobré služby, programy ako podnikateľ, aktuálne programy podpory podnikania, informatika, internet, legislatíva, účtovníctvo, daňové povinnosti, a pod.)</p> <p>35.vzdelávacie programy pre obyvateľstvo pre zvyšovanie schopností pre realizáciu rozvoja</p> <p>36.uplatnenie aktívnej politiky trhu práce s cieľom podpory vlastných podnikateľov v obci (príprava a uplatnenie vlastnej kvalifikovanej pracovnej sily)</p> <p>37.aktivity zamerané na zvyšovanie kvalifikácie a rekvalifikáciu pracovnej sily</p> <p>38.aktivity na podporu spolupráce – ski centrum a obec, ski centrum – mikroregión – regionálny destinačný manažment (tvorba spoločných produktov, zvýhodnenie služieb, zamestnanosť obyvateľov a pod.)</p> <p>39.aktivity pre zvýšenie zamestnanosti a sociálnu inklúziu znevýhodnených a sociálne slabších skupín obyvateľstva</p> <p>40.aktivity na podporu zlepšenia informovanosti obyvateľstva o možnostiach samozamestnania, zamestnania a o dianí v obci a mikroregióne (web, obecné noviny, rozhlas obecné tabule, informačné kampane, vybavenie na tlač periodík apod...),</p> <p>41.podpora začínajúcich podnikateľov v malom a strednom podnikaní</p> <p>42.aktivity na podporu a zvyšovanie kvality pri poskytovaní služieb v turizme</p> <p>43.podpora získavania skúseností v oblasti marketingu obce (účasť na podujatiach, spolupráca, exkurzie, a i.),</p> <p>44.aktivity zamerané na marketing a propagáciu (publikácia, internet, webstránky atď.)</p>
OPRÁVNENOSŤ	<p><i>obec, miestne iniciatívy v rozvoji a cestovnom ruchu, vzdelávacie inštitúcie a iniciatívy, združenia podnikateľov,</i></p>
ODÔVODNENIE	<p>Obec Kordíky predstavuje z hľadiska rekreácie a cestovného ruchu veľmi hodnotné územie. Môže sa stať cieľovým miestom prímestskej rekreácie občanov z miest B. Bystrice, Zvolena a širokého okolia. V letnej sezóne a medziobdobí ponúka obec a jej kataster vhodné podmienky na veľké množstvo rozvoja ďalších aktivít v cestovnom ruchu s vidieckym charakterom. Cykloturistika, pešia a náučná turistika, bežecké trate nie sú na dostačujúcej úrovni. Chýba značenie, úprava a prepojenia na širšie územie. Informácie turistom poskytuje obecný úrad. Propagácia obce je minimálna, chýbajú obecné a mikroregionálne propagačné materiály. Obec predovšetkým propaguje lyžiarske stredisko ako cieľové miesto hlavne pre zimnú turistiku. Nezanedbateľným faktorom je aj skutočnosť,</p>

	<p>že územie obce leží v oblasti významne spojenej s banskou históriou a bohatej na geologické prírodné pamiatky. Tieto skutočnosti predurčujú celý mikroregión na využitie tohto potenciálu v cestovnom ruchu. Obec takmer nevyužíva svoje tradície, históriu ako aj prírodný potenciál v prospech vlastnej ekonomickej prosperity. Spolupráca na regionálnej úrovni je v rámci budovania regionálneho produktu CR v náučno-poznávacom turizme tzv. „Banskobystrický geopark“, ktorý je jedným z troch geoparkov Slovenska práve v regióne Banská Bystrica. Obec sa pripravuje na realizáciu ďalšieho rozvoja prostredníctvom programu LEADER a buduje spolu s okolitými obcami rozvojovú stratégiu, čím vytvára priestor pre miestnych rozvojových aktérov.</p> <p>Miestny ekonomický rozvoj si vyžaduje existenciu zručného a vzdelaného ľudského potenciálu, ktorý sa v neprospech územia do veľkej miery zamestnáva mimo obce, čím vyvoláva ďalšie potrebné investície na prepravu a spôsobuje odliv zdrojov. Samostatné postavenie má komunita ako poskytovateľ služby v cestovnom ruchu. Jej úloha je nejasná. Absentuje záujem o tvorbu atraktivít a atrakcií pre cieľového hosťa. Chýba tu spoločenský dohľad nad zachovaním hodnôt a čistoty prostredia. Je potrebné budovať rekreačné miesto ako komplexnú ponuku nielen na území obce ale aj celého mikroregiónu.</p> <p>Pre zvýšenie návštevnosti a podporu marketingu je mimoriadne dôležitá kvalita obyvateľa obce, jeho kultúrny a spoločenský život ako aj jeho kvalifikácia vykonávať služby v cestovnom ruchu, ktorý predstavuje hlavný zdroj pracovných príležitostí dnes ale aj v budúcnosti.</p> <p>V súčasnosti obec neponúka žiadny ucelený balík služieb ako produkt cestovného ruchu. Pre obyvateľov obce nie sú v obci v súčasnosti vytvorené dostatočné možnosti zamestnať sa. S cieľom zapojiť obyvateľstvo obce do rozvojového a pracovného procesu, je potrebné vytvoriť podmienky a realizovať vzdelávacie a informačné aktivity za účelom pre zvyšovanie zručností, vzdelanostnej úrovne, jazykovej zdatnosti, informovanosti o možnostiach získavania finančných prostriedkov a následne zabezpečiť podporu pri začatí podnikania príp. samozamestnania hlavne v cestovnom ruchu. Je nutná podpora vzniku nových podnikateľských aktivít, vybudovania jednotného informačného systému s ponukou doplnkových služieb vrátane predaja miestnych produktov a koordinácie činností subjektov cestovného ruchu a spoločného marketingu územia.</p>
MONITORING A HODNOTENIE OPATRENIA	
<p>UKAZOVATEĽ MERATEĽNÝ INDIKÁTOR</p>	<ul style="list-style-type: none"> - počet návštevníkov obce - počet prenocovaní a príjmy z ubytovania - počet realizovaných projektov na podporu rozvoja CR - počet informačných nosičov informácií - počet nových produktov pre turistu v obci - počet sprievodcov v cestovnom ruchu - počet km siete poznávacích trás - počet zriadených náučných chodníkov - počet turistov prechádzajúcich náučnými chodníkmi a sieťou poznávacích trás - počet vybudovaných oddychových miest s prístreškami - počet informačných a orientačných objektov - počet vydaných propagačných materiálov - počet uplatnených marketingových nástrojov

	<ul style="list-style-type: none"> - www stránka /počet návštev na stránke/ - počet zriadených pamätných izieb, obecných domov - počet m vybudovaných resp. rekonštruovaných ciest a chodníkov - počet m vybudovaných resp. rekonštruovaných lyžiarskych vlekov, tratí - počet zorganizovaných výstav a kongresov - počet novovzniknutých a obnovených remesiel - počet atraktivít, podujatí a akcií pre návštevníka - počet návštevníkov web stránky - počet účastníkov vzdelávania a získavania skúseností v cestovnom ruchu a podnikaní (vzdelávanie, osвета, exkurzie a pod.)
OČAKÁVANÉ VÝSLEDKY	Spropagované a dobudované stredisko cestovného ruchu z hľadiska verejnej infraštruktúry cestovného ruchu. Pripravená kvalifikovaná pracovná sila pre služby v cestovnom ruchu a pre podnikanie.
ODHADOVANÉ DOPADY	Zvýšená návštevnosť obce a celého rekreačného celku nielen v zime ale aj v letnom a mimosezónnom období
ODHADOVANÉ ALOKÁCIE FINANČNÝCH ZDROJOV DO ROKU 2017 V EURO	

STRATEGICKÝ CIEĽ	Zlepšením podmienok pre bývanie, prácu, oddych a rekreáciu, kvalitným životným prostredím a komunitným životom dosiahnuť vyšší záujem o bývanie a návštevnosť obce Kordíky
PRIORITA	EKONOMICKÝ ROZVOJ
ŠPECIFICKÝ CIEĽ	3. Využívanie miestnych zdrojov a zlepšenie podmienok pre rozvoj podnikania priaznivého k životnému prostrediu
OPATRENIE	3.2. Rozvoj služieb a podnikania vo vidieckom prostredí
AKTIVITY	<ol style="list-style-type: none"> 1. zakladanie malých podnikov a vytváranie pracovných miest 2. zriadenie služieb turistom a budovanie doplnkových komerčných služieb, zariadení, služieb zábavy a prevádzok blízky stredisku zimnej a letnej turistiky a existujúcich zariadení cestovného ruchu (zábava, ubytovanie, stravovanie, kolkárne, predaj miestnych výrobkov, predaj suvenírov a špecialít, služby malých remesiel a iné) 3. dobudovanie obecných zariadení cestovného ruchu (predaj suvenírov a špecialít miestnych špecifik, obecná infokancelária s profesionálnym obsadením, bankomaty, obecná reštaurácia, zmenáreň, verejné toalety, bankomat a pod.) 4. budovanie ubytovacích zariadení (penzióny, turistická ubytovňa, ubytovanie na súkromí, liečebno-rekreačné zariadenia) s využitím existujúceho stavebného fondu v súlade s tradíciou a prostredím 5. poskytovanie služieb organizovaným skupinám (zájazdy, školy v prírode a pod.) 6. investície do využitia existujúceho stavebného fondu a

	<p>existujúcich zariadení v cestovnom ruchu pre tvorbu nových atraktivít a vhodných atrakcií v turizme (zábavno-náučné chodníky, vodné, snežné atrakcie, icecamp, sánkarská dráha a pod.)</p> <ol style="list-style-type: none"> 7. budovanie centier voľného času, miest relaxácie a oddychu 8. budovanie zariadení športu a rekreácie pre letný a zimný turizmus (lyžiarske areály, lyžiarska škola, kempingy, fitness, wellnes centrá, šatne, ihriská, telocvične, bazén, rybník, požičovne, servisy a pod.) 9. podpora rozvoja malých a stredných podnikov v cestovnom ruchu (jazdecká škola, hypoterapia, lov rýb, experimentálna archeológia, apod.) 10. modernizácia, zlepšenie a rozvoj poľnohospodárskej výroby a lesného hospodárstva v súlade so zachovaním krajinného obrazu obce (chov oviec, pestovanie ovocia, liečivých rastlín, ľanu, včelích produktov a pod. a zariadenia na jeho výroby ako: pálenice, sušiarne, baliarne, a pod.) 11. diverzifikácia poľnohospodárskych a lesohospodárskych činností v turizme (agroturistika, malé výrobné, prezentácia výroby apod.) 12. podpora malých, mladých farmárov, podpora rozvoja malých, rodinných agrofariem s využitím aj v turizme 13. investície do nepoľnohospodárskych činností, podpora živnostníkov, remeselníkov a pod. 14. vybudovanie agroturistických zariadení vidieckeho typu (rodinné farmy a agrofarmy, konská farma, salaše, ubytovacie zariadenia s tradičným hospodárením a pod.) 15. budovanie malého podnikania v oblasti služieb a obchodu (obecné vidiecke centrum obchodu a služieb pre malých podnikateľov a iné) 16. zriadenie prevádzok na spracovanie a miestnych surovín – dreva, vody 17. budovanie zariadení pre rozvoj tradičných aj moderných remesiel 18. zavádzanie moderných technológií do existujúcej výroby a pre prácu „z domu“ 19. zavádzanie technológií „čistej“ a neškodnej (na životné prostredie) výroby do existujúcich prevádzok 20. finalizácia produkcie výroby s uplatnením predaja v miestnom až regionálnom rozsahu 21. investície do spracovania a marketingu a obchodu s predajom miestnej výroby - miestnych produktov 22. zriadenie malých výrobných prevádzok (hrnčiarstvo, výroba mlieka, mliečnych produktov, práca s ovčou vlnou, tkanie kobercov, drevovýroba, výroba kachlí, kamenárska výroba, spracovanie využiteľných odpadov a pod.),
<p>OPRÁVNENOSŤ</p>	<p><i>obec, podnikatelia</i></p>
	<p>Obec disponuje rekreačným potenciálom, ktorý môže byť predpokladom ekonomickej prosperity obce, tvorby pracovných príležitostí a doplnkových príjmov pre domáce obyvateľstvo. Miestne zdroje nie sú dostatočne využívané, zanikajú pôvodné remeslá využiteľné napr. v cestovnom ruchu. Významná je predovšetkým zimná turistická sezóna. Vzhľadom na regionálny význam tohto strediska je dôležité dobudovanie lyžiarskeho a športového strediska. V letnej sezóne a medziobdobí ponúka obec a okolie vhodné podmienky pre turistiku, cykloturistiku a</p>

<p>ODÔVODNENIE</p>	<p>ďalšie aktivity.</p> <p>Z celkovej lôžkovej kapacity mikroregiónu cca 600 lôžok má obec približne len 64. Obsadenosť v zimnej sezóne je cca 80% avšak v letnej len 20%. V obci nie sú hotely ani penzióny. Prevažuje ubytovanie na súkromí, čo je aj najväčší potenciál v ďalšom rozvoji. Ubytovanie na súkromí tu má najväčšie predpoklady. Nielen v obci ale hlavne v jej okolí chýba ponuka služieb pre ubytovaných hostí ako doplnková forma zážitkovej turistiky aj pre hostí, ktorí po športových aktivitách vyhľadávajú pokojný relax (wellness ai.). Súčasnú využiteľnosť ubytovacích kapacít v obci je nedostatočnú. Rovnako nepostačuje dĺžka pobytu návštevníka. Kultúrno-historický potenciál obce je v uspokojivom stave. Obec v mikroregióne vrátane obce Kordíky majú dostatočný potenciál pre rozvoj podnikania v oblasti remeselnej výroby, spracovania dreva, poľnohospodárstva, včelárstva, poľovníctva a agroturistiky. Obec má bohaté tradície a v jej katastri sa nachádza veľa možností pre doplnkové aktivity. Kvalita a zloženie pôdneho fondu, prírodné, klimatické a terénne podmienky neumožňujú rozvoj intenzívnej poľnohospodárskej výroby. Uprednostnený je chov oviec. V území sa prelínajú hospodárske, ochranné, vodohospodárske, estetické a rekreačné funkcie lesa, preto je nutné hospodársku činnosť zamerať na udržiavanie estetickej hodnoty lesných porastov a ich dobrého zdravotného stavu. Priemyselná aktivita je založená na ťažbe a spracovaní miestnej surovinovej základne - dreva a vody. Obec má výborné klimatické podmienky na liečbu s využitím výnimočne čistého ovzdušia.</p> <p>Aby bol rozvoj efektívny je dôležité podporovať využívanie a zhodnocovanie miestnych zdrojov, tradičné formy hospodárenia, remeselnú činnosť, rôzne doplnkové aktivity a služby v cestovnom ruchu a ďalšie, ktoré vedú k samozamestnávaniu občanov. Existujúce služby hosťom nepostačujú a množstvo existujúceho stavebného fondu zostáva nevyužitým. Súčasnú využiteľnosť ubytovacích kapacít v obci sa sústreďuje hlavne na zariadenia vo vlastníctve súkromných osôb a podnikov, na čom sa obec ekonomicky nepodieľa. Aby aj obec mala ekonomický prínos z turistiky je nevyhnutné zlepšenie a zvýšenie využitia existujúcich vnútorných kapacít akými sú prírodné, ľudské a hmotné zdroje a postaviť svoj vnútorný rozvoj na existujúcich danostiach nielen samotnej obce ale celého mikroregiónu.</p>
<p align="center">MONITORING A HODNOTENIE OPATRENIA</p>	
<p>UKAZOVATEĽ MERATEĽNÝ INDIKÁTOR</p>	<ul style="list-style-type: none"> - počet nových pracovných miest - počet podnikateľských projektov v rozvoji CR - počet nových podnikajúcich subjektov - počet novovzniknutých služieb a prevádzok - počet nových rodinných fariem - počet nových spoločných hospodárskych dvorov - počet zapojených subjektov do finalizácie produkcie - počet produktov miestnej výroby na trhu - počet dobudovaných ubytovacích kapacít / počet lôžok - počet dobudovaných stravovacích kapacít / počet stoličiek - počet ubytovacích kapacít na súkromí / počet lôžok - počet m vybudovaných resp. rekonštruovaných lyžiarskych vlekov, tratí - počet zriadených nových prevádzok pre účely doplnkových služieb

Program hospodárskeho a sociálneho rozvoja obce Kordíky na roky 2014 - 2020

	<ul style="list-style-type: none"> - počet novovzniknutých a obnovených remesiel - počet nových služieb turistom - počet novovzniknutých prevádzok výroby a služieb v cestovnom ruchu - počet zamestnaných s trvalým bydliskom v obci - počet malých podnikateľov - počet ubytovaných hostí sezónne aj celoročne
OČAKÁVANÉ VÝSLEDKY	Dostatočný rozsah a rôznorodosť kvalitných komerčných služieb a pracovných príležitostí v cestovnom ruchu v obci a okolí
ODHADOVANÉ DOPADY	Zvýšená návštevnosť obce a celého rekreačného celku nielen v zime ale aj v letnom a mimosezónnom období
ODHADOVANÉ ALOKÁCIE FINANČNÝCH ZDROJOV DO ROKU 2017 V EURO	

2. Inštitucionálne a organizačné zabezpečenie realizácie programu

Aktérmi programu sú:

- riadiace orgány
- koneční realizátori
- užívatelia jednotlivých opatrení

2.1. Riadiaci orgán Programu rozvoja –PHSR

Pre zabezpečenie realizácie programu je ustanoveným riadiacim orgánom programu volená resp. Obcou zriadená tzv. „**Komisia pre výstavbu a rozvoj obce**“.

Orgán navrhuje, riadi a zlepšuje procesy rozvoja s cieľom podporovať politiku a stratégiu definovanú v schválenom programovom dokumente tak, aby ním zabezpečované činnosti boli s ostatnými orgánmi koordinované a prispievali k efektívnosti a účinnosti podpory rozvoja aktivít na území obce.

Obec podľa zákona č. 539/2008:

- spracúva, schvaľuje, riadi a pravidelne vyhodnocuje plnenie programu obce
- poskytuje súčinnosť pri príprave a realizácii programu VÚC v území regiónu
- poskytuje súčinnosť pri príprave regionálnych operačných programov
- spolupracuje pri zabezpečovaní rozvojových spoločných zámerov viacerých obcí
- zriaďuje s inými obcami združenie obcí k ekonom.-sociál. rozvoju obce a VÚC
- spracováva stanovisko k programom regionálneho rozvoja

adresa a kontakty riadiaceho orgánu pre program

Obecný úrad Kordíky

Kordíky 59
976 34 Kordíky
Tel. č. 048 419 78 02
Email: obeckordiky@lifepc.sk

zodpovedná osoba: starosta obce Kordíky : **Ján Bíreš**

(tel. kontakt : 048 419 78 02, mobil: 0905 316 114, email: janbires.starosta@gmail.com,
(*schváli zastupiteľstvo obce uznesením*)

Aktérmi programu sú:

- riadiaci a monitorovací orgán
- koneční realizátori (obec, občania, podnikatelia, združenia, spolky, kluby atď.)
- užívatelia jednotlivých opatrení

2.2. Hlavné zásady administratívy Programu rozvoja –PHSR

Opatrenia na organizačné zabezpečenie efektívnej realizácie, monitorovania a hodnotenia Programu rozvoja je potrebné záväzne zabezpečiť v zmysle uznesenia „**Rady rozvoja obce**“ a uznesenia zastupiteľstva obce takto:

1. stanoviť spracovanie hodnotiacej správy Programu za príslušný rok každoročne v termíne do 15.2. nasledujúceho roka (napr. správu za rok 2014 v termíne do 15.2.2015)
2. zostaviť spôsob hodnotenia podľa ukazovateľov programu (zodpovednosť a metodika)
3. stanoviť zjednodušený spôsob zverejnenia príslušnej správy (letáky, médiá, tlač)
4. zabezpečiť spôsob monitoringu a koordinácie spoločných rozvojových projektov (zodpovednosť a harmonogram)
5. zabezpečiť spôsob financovania riadiacej, monitorovacej a administratívnej činnosti Programu
6. zabezpečiť súlad rozvojových zámerov z územia s Programom rozvoja
7. zabezpečiť informovanosť verejnosti o programe a jeho plnení
8. zabezpečiť prístup k informáciám pre prípravu rozvojových projektov a fundraising
9. každoročne zostaviť koncentráciu finančných zdrojov obce na prípravu kofinancovania rozvojových projektov (rezerva v rozpočte obce)
10. zabezpečiť profesionálne účtovníctvo pre projekty zo štrukturálnych fondov EÚ (vyškolenie a financovanie)
11. zabezpečiť mobilizáciu zdrojov z územia a vyškolenie vlastných resp. externých odborníkov pre projektovú činnosť.

3. Finančné zabezpečenie - Kordíky

Odhad objemu potrebných finančných zdrojov a možnosti ich zabezpečenia pre roky 2014-2017 –tabuľka cieľov a opatrení z Akčného plánu - príloha č. 2

číslo	Špecifický cieľ (Priorita)		%	2014 -2015	EUR	%	2016 - 2017	EUR	SPOLU
	č.	Opatrenie							Eur
1	Zlepšenie životných podmienok obyvateľstva								
	1.1	Dobudovať a modernizovať technické vybavenie obce a služby obyvateľstvu	9		185 000	91		1 880 000	2 065 000
	1.2	Obnoviť obec a zlepšiť stavebnotechnický stav obce	5		8 000	95		140 000	148 000
	1.3	Zlepšením spolupráce zaviesť komunitný spôsob života	50		5 500	50		5 500	11 000
		Opatrenie celkom	9 4,4		198 500	91 44,8		2 025 500	2 224 000
2	Zlepšenie a udržanie kvality krajiny a životného prostredia								
	2.1	Zlepšiť kvalitu životného prostredia obce a starostlivosť o krajinu	0,5		6 000	99,5		1 210 000	1 216 000
		Opatrenie celkom	0,5 0,4		6 000	99,5 26,7		1 210 000	1 216 000
3	Využívanie miestnych zdrojov a zlepšenie podmienok pre rozvoj podnikania priaznivého k životnému prostrediu								
	3.1	Zlepšiť príjmy obce zvýšením návštevnosti a ponukou produktov cestovného ruchu a zvýšiť schopnosť obyvateľov uplatniť sa na trhu práce	63		162 500	37		95 500	258 000
	3.2	Rozvoj služieb a podnikania vo vidieckom prostredí	15		120 000	85		700 000	820 000
		Opatrenie celkom	26 6,2		282 500	74 17,5		795 500	1 078 000
	SPOLU (Opatrenia na rok)				487 000			4 031 000	4 518 000
	SPOLU (Priority) 100%		11			89			

4. Monitoring

4.1. Systém monitorovania a hodnotenia plnenia programu - Príloha č. 3 s ustanovením merateľných ukazovateľov

V záujme efektívneho a koordinovaného postupu činnosti pri realizácii Programu, jeho strategických cieľov a opatrení bude v termíne do 3 mesiacov od schválenia Programu v zastupiteľstve obce zriadený Monitorovací výbor, ktorého úlohou bude v pravidelných intervaloch hodnotiť zabezpečovanie programu v zmysle **tabuľky na doplnenie ukazovateľov vid'. príloha č. 2.**

4.2. Monitorovací orgán Programu rozvoja –PHSR

Monitorovacím orgánom bude zvolený orgán združenia v zmysle organizačného zabezpečenia.
adresa a kontakty monitorovacieho orgánu pre program

Obecný úrad Kordíky

Kordíky 59
976 34 Kordíky
Tel. č. 048 419 78 02
Email: obeckordiky@lifepc.sk

zodpovedná osoba: (tel. kontakt :)
(meno zodpovednej osoby navrhne a schváli zastupiteľstvo obce uznesením)

5. Časový harmonogram realizácie programu

5.1. Krátkodobé plánovanie do roku 2017

Plánovanie na 2-4 roky sa uskutočňuje za účelom plánovania a kumulácie vnútorných zdrojov (ľudských, materiálnych a finančných) a za účelom koordinácie a súladu s prijatými prioritami obce.

Ide o podrobný prieskum záujmov miestnych a regionálnych rozvojových aktérov a ich koordináciu v záujme skutočných potrieb a možností. Rovnako takéto plánovanie vytvára výborné predpoklady pre partnerskú spoluprácu a spoločné rozvojové projekty s vyššou uskutočniteľnosťou a trvalou udržateľnosťou. Kvalitným plánovaním je možno predchádzať nesprávnym rozhodnutiam ako aj možným stretom záujmov rôznych záujmových skupín v rozvoji obce.

Akčný plán obvykle zabezpečuje:

- Úlohy
- Personálna náročnosť
- Časová náročnosť
- Finančná náročnosť
- Zodpovednosť za realizáciu.

Akčné plánovanie sa v nasledujúcej etape vo väzbe na priority rozvoja obce bude zaoberať programovaním jednotlivých rozvojových oblastí v zmysle špecifických cieľov a opatrení na obdobie 2 – 4 roky.

VZOR PRACOVNÉHO LISTU IDENTIFIKÁCIE PROJEKTU
Krátkodobé plánovanie aktivít rozvoja v časovom horizonte 2-4 roky.

Aktivita (presné pomenovanie):	
Zodpovedná osoba / organizácia	
Čas realizácie, doba trvania (od - do)	
Rozpis realizačných etáp (akcií) v rámci aktivity	
Rozpočet (celkový náklad, rozpis podľa etáp)	
Možné finančné zdroje (vlastné, národné a zahraničné zdroje)	

Poznámka: Akčný plán je krátkodobý plán a je nutné ho min. 1x dvojročne vyhodnotiť a aktualizovať. Jeho význam je v plánovaní krátkodobých investícií ako záväzný podklad pre plánovanie doplnkových finančných zdrojov (vlastných, obecných, úverových a pod.)

**5.2. Plán investičných a neinvestičných zámerov obce na roky 2014-2017
príloha č. 1**

INFORMOVANOSŤ A PUBLICITA

Informovanosť a publicita Programu hospodárskeho a sociálneho rozvoja obce Kordíky 2014 -2020 (skr. PHSR 2014-2020)

Program rozvoja obce bude po schválení jeho znenia zverejnený na web stránke obce www.kordiky.ocu.sk, tlačenu formou letáka pre verejnosť a v miestnej tlači. Súčasťou zverejnenia informácie o Programe je nevyhnutné zabezpečiť formu diskusie s verejnosťou (tlač, televízia, rozhlas a pod.) za účelom zrozumiteľnosti o možnostiach širokého uplatnenia Programu, ktorý sa stáva programom každého obyvateľa a užívateľa územia aj vo vzťahu k žiadostiam o podporu z EÚ fondov.

Rovnako bude zverejňovaná každoročná Správa o monitoringu a hodnotení Programu.

„**Komisia pre výstavbu a rozvoj obce**“ zabezpečí pravidelnú komunikáciu s miestnymi aktérmi rozvoja o všetkých aspektoch uplatňovania programu.

„**Komisia pre výstavbu a rozvoj obce**“ zabezpečí slávnostné uvedenie Programu rozvoja „do života“ za účasti regionálnych partnerov, orgánov štátnej správy, regionálnej samosprávy a susedných obcí za účelom poskytnutia informácie o možných dopadoch resp. spolupráci v budúcom rozvoji.

Účastníkmi programovania sú:

- manažment obce
- akčná plánovacia skupina obce
- formálne štruktúry – mimovládne a neziskové organizácie a komunitné nadácie
- neformálne – miestne záujmové skupiny (spolky, kluby apod.)
- rôzne skupiny založené ako lokálne partnerstvá so spoločným záujmom
- podnikateľské siete, zväzy, únie, združenia výrobcov, spracovateľov
- regionálne profesné zväzy
- rôzne partnerstvá verejného a súkromného sektoru
- jednotlivci a výrazné osobnosti
- experti - odborníci
- podporné orgány (národné, regionálne aj medzinárodné organizácie)

Prílohy k dokumentu

Príloha č. 1 : Plán investičných a neinvestičných zámerov obce na roky 2014-2017

Príloha č. 2 : Monitorovacia tabuľka

Príloha č. 3 : Ako pracovať Programom hospodárskeho a sociálneho rozvoja

Použité materiály pre spracovanie programového dokumentu

- Kavčáková I. a kol.: Programovanie trvaloudržateľného rozvoja obcí, miest a vidieckych mikroregiónov – metodika ako spracovať strategický dokument Programu hospodárskeho a sociálneho rozvoja obce, 2002
- ÚPD a ÚPP, PHSK BB kraja
- Súpis pamiatok na Slovensku- KPÚ SR
- Ochrana prírody – OPaK SR
- Propagačné materiály o obci a web stránky obce a ubytovacích zariadení
- Kroniky obcí Mikroregiónu Kremnické vrchy východ
- Brožúrky o obciach, poskytnuté obecnými úradmi
- Kolektív, 2002 : Atlas krajiny SR. MŽP SR Bratislava
- Kolektív, 1979 : Encyklopédia Slovenska. Veda Bratislava
- Kolektív, 1985 : Encyklopédia Zeme. 1.vyd. Bratislava
- Kolektív: Klimatické pomery na Slovensku. Vybrané charakteristiky. Zborník prác SHMÚ. Zväzok 33/I. Bratislava
- Kolektív: Zborníky prác SHMÚ. Bratislava
- Machek P. a kol., 1990: Stredoslovenské vulkanity. Ostrava
- Mazúr, 1980 : Atlas SSR, SAV a SÚGK, Bratislava
- Michalko J. : Geobotanická mapa ČSSR
- Otruba J., 1964 : Veterné pomery na Slovensku. Bratislava
- SAŽP, 1995 : RÚSES okresu Banská Bystrica, Správy o stave životného prostredia 2012
- P. Bielek, B. Šurina, b. Ilavská, J. Vilček, Naše pôdy (poľnohospodárske), VÚPÚ Bratislava 1998
- Michal Džatko, Hodnotenie produkčného potenciálu poľnohospodárskych pôd a pôdno-ekologických regiónov Slovenska, VÚPOP 2002
- Milan Demo a kolektív, Usporiadanie a využívanie pôdy v poľnohospodárskej krajine, SPÚ Nitra 1998
- URKEA Banská Bystrica, VÚC Banskobystrického kraja
- Štatistický úrad SR k 31.12.2013
- Štátne registre a evidencie k 31.12.2013
- Banskobystrický geomontánny park – projekt geoturizmu