









# Legenda


## Vymedzenie územia

-  hranica katastrálneho územia = riešené územie
-  hranica zastavaného územia obce k 1.1.1990
-  hranica zastavaného územia obce - návrh
-  zastavané územie obce
-  hranice a čísla nových rozvojových plôch (č. 1-21) - návrh
-  voľné prieluky na zastavanie - návrh

## Nadradená dopravná infraštruktúra

-  cesta II. triedy
-  ochranné pásmo cesty II. triedy

## Ostatné cestné komunikácie

-  miestne a upokojené komunikácie
-  miestne a upokojené komunikácie - návrh

## Funkčné triedy a kategórie komunikácií

- B2 MZ** zberná komunikácia B2
- C3 MOK** obslužná komunikácia C3
- D1** upokojená komunikácia D1



## Nemotorová doprava

-  chodníky pre chodcov - návrh
-  cyklistické trasy
-  cyklistické trasy - návrh
-  lyžiarske trasy
-  turistické trasy


## Statická doprava

-  odstavné plochy
-  odstavné plochy - návrh


## Hromadná doprava


-  zastávky hromadnej dopravy
-  pešia dostupnosť zastávok 500 m

## Navrhované opatrenia

-  návrh odstránenia líniových dopravných závad komunikácií
- D 2/1** doplnky ÚPN O
- Z 2/1** zmeny ÚPN O

# LEGENDA

SPRACOVATEL:   <b>eR STAR</b> s.r.o. <small>PROJEKTOVÁ A REALITNÁ KANCELÁRIA, 048/429 99 08 TRIEDA SNP č.75 * 974 01 BANSKÁ BYSTRICA</small>	ZÁK. ČÍSLO	
	DÁTUM: 03/2021	
	OBSTARÁVATEL:	
	Obú KORDÍKY	



HLAVNÝ RIEŠITEĽ	Ing. arch. Vladimír Paško
SPOLUPRÁCA	Ing. arch. Radovan Jankovič

č. paré

M=1:5 000  
č. výkresu  
**4**