









Legenda

Vymedzenie územia

-  hranica katastrálneho územia = riešené územie
-  hranica zastavaného územia obce k 1.1.1990
-  hranica zastavaného územia obce - návrh
-  zastavané územie obce
-  hranice a čísla nových rozvojových plôch (č. 1-21) - návrh
-  voľné prieluky na zastavanie - návrh

Poľnohospodárska pôda

-  hranice BPEJ
- 1083685 kód BPEJ
- /9. skupina kvality PP
-  najkvalitnejšia poľnohospodárska pôda v k.ú.





Druh pozemku v lokalitách navrh. odňatia PP

-  omá pôda
-  trvalý trávny porast
-  záhrada

Potenciálna degradácia pôdy



-  aktívne zosuvy
-  potenciálne zosuvy
-  stabilizované zosuvy

Ochrana prírody a krajiny

-  CHVÚ Veľká Fatra
-  ÚEV Kremnická skalka - návrh
-  chránené biotopy
-  ochranné pásma vodného zdroja II. stupňa

- D 2/1** doplnky ÚPN O - číslo lokality, záberu poľnohospodárskej pôdy
- Z 2/1** zmeny ÚPN O - číslo lokality, záberu poľnohospodárskej pôdy

LEGENDA

SPRACOVATEĽ:	ZÁK. ČÍSLO	
 eR STAR s.r.o.	DÁTUM: 03/2021	
PROJEKTOVÁ A REALITNÁ KANCELÁRIA, 048/429 99 08 TRIEDA SNP č. 75 * 974 01 BANSKÁ BYSTRICA	OBSTARÁVATEĽ:	č. paré
	Obú KORDÍKY	
HLAVNÝ RIEŠITEĽ	Ing. arch. Vladimír Paško	M=1:5 000
SPOLUPRÁCA	Ing. arch. Radovan Jankovič	
		č. výkresu
		7