







ÚZEMNÝ PLÁN OBCE KORDÍKY



ZMENY A DOPLNKY č. 3

LEGENDA




Vymedzenie územia

-  hranica katastrálneho územia = riešené územie
-  hranica zastavaného územia obce k 1.1.1990
-  hranica zastavaného územia obce - návrh
-  zastavané územie obce
-  hranice a čísla nových rozvojových plôch (č. 1-21) - návrh
-  voľné prieluky na zastavanie - návrh




Poľnohospodárska pôda

-  hranice BPEJ
- 1083685 kód BPEJ
- /9, skupina kvality PP
-  najkvalitnejšia poľnohospodárska pôda v k.ú.

Druh pozemku v lokalitách návrh, odňatia PP

-  orná pôda
-  trvalý trávny porast
-  záhrada

Potenciálna degradácia pôdy


-  aktívne zosuvy
-  potenciálne zosuvy
-  stabilizované zosuvy


Ochrana prírody a krajiny

-  CHVÚ Veľká Fatra
-  ÚEV Kremnická skalka - návrh
-  chránené biotopy
-  ochranné pásma vodného zdroja II. stupňa

Z3/1

lokalita zmien a doplnkov

SPRACOVATEĽ:		ÚZEMNÝ PLÁN OBCE KORDÍKY - ZMENY A DOPLNKY č. 3	
 <small>PROJEKTOVÁ A REALITNÁ KANCELÁRIA, TEL. 048/ 429 99 08 TRIEDA SNP č. 75 * 974 01 BANSKÁ BYSTRICA</small>		OBSTARÁVATEĽ:	DÁTUM:
		Obec Kordíky	07.2023
VYHODNOTENIE PERSPEKTÍVNEHO POUŽITIA POĽNOHOSPODÁRSKEJ PŮDY A LESNÝCH POZEMKOV NA NEPOĽNOHOSPODÁRSKE ÚČELY			
HLAVNÝ RIEŠITEĽ	Ing. arch. Vladimír Paško	číslo paré	číslo výkresu
SPOLUPRÁCA	Bc. Barbora Bugárová		
		<div style="font-size: 2em; font-weight: bold;">7a/1</div>	



M 1: 5000