







ÚZEMNÝ PLÁN OBCE KORDÍKY







ZMENY A DOPLNKY č. 3

LEGENDA










Vymedzenie územia

-  hranica katastrálneho územia = riešené územie
-  hranica zastavaného územia obce k 1.1.1990
-  hranica zastavaného územia obce - návrh
-  zastavané územie obce
-  hranice a čísla nových rozvojových plôch (č. 1-21) - návrh
-  voľné prieluky na zastavanie - návrh

Zásobovanie elektrickou energiou

-  elektrické vedenie VN 22 kV vonkajšie, káblové
-  ochranné pásma vonkajších elektrických vedení VN 22 kV
-  elektrické vedenie 22 kV káblové - návrh
-  elektrické vedenie VN - návrh na zrušenie
-  transformačné stanice
-  transformačné stanice - návrh



Vodné hospodárstvo

-  vodovod pitnej vody
-  vodovod pitnej vody - návrh
-  vodojem a vodný zdroj
-  vodojem - návrh
-  ochranné pásma vodného zdroja II. stupňa
-  splašková kanalizácia gravitačná a dažďová kanalizácia - návrh
-  čistiareň odpadových vôd - návrh
-  ochranné pásmo čistiare odpadových vôd - návrh
-  vodné toky

Telekomunikácie

-  telekomunikačné káble
-  telekom. vysielateľ - návrh zníženia na 8,5m, resp. odstránenia

Z3/1 zmeny ÚPN O (rozvojové plochy)

SPRACOVATEĽ:  <small>PROJEKTOVÁ A REALITNÁ KANCELÁRIA, TEL. 048/ 429 99 08 TRIEDA SNP č. 75 * 974 01 BANSKÁ BYSTRICA</small>		ÚZEMNÝ PLÁN OBCE KORDÍKY - ZMENY A DOPLNKY č. 3		
OBSTARÁVATEĽ: Obec Kordíky		DÁTUM: 07.2023		
VÝKRES RIEŠENIA VEREJNÉHO TECHNICKÉHO VYBAVENIA				M 1: 5000 číslo paré číslo výkresu 5a/1
HLAVNÝ RIEŠITEĽ		Ing. arch. Vladimír Paško		
SPOLUPRÁCA		Bc. Barbora Bugárová		